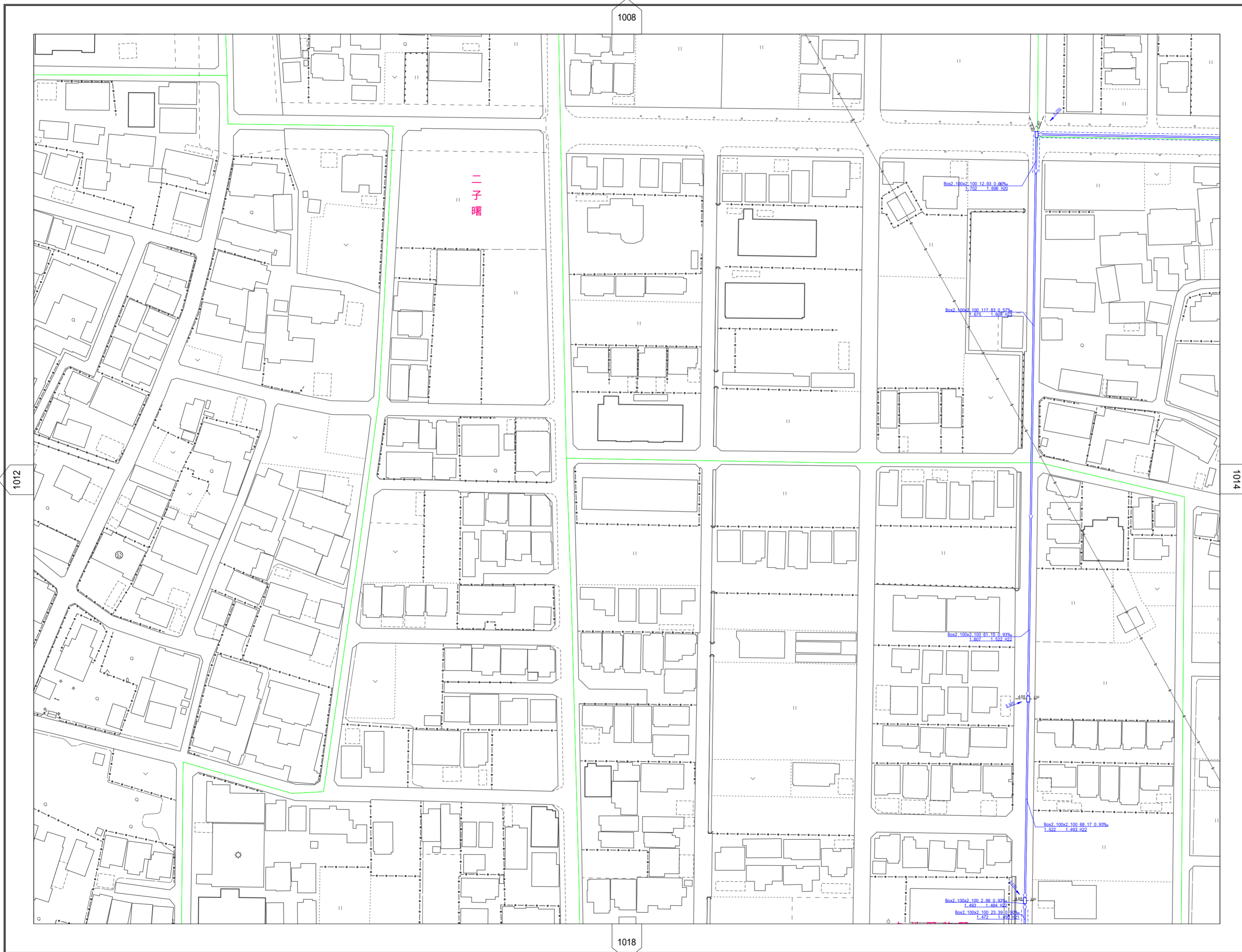
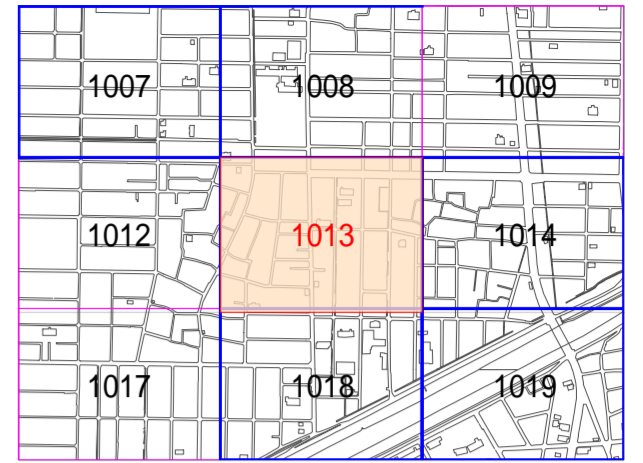


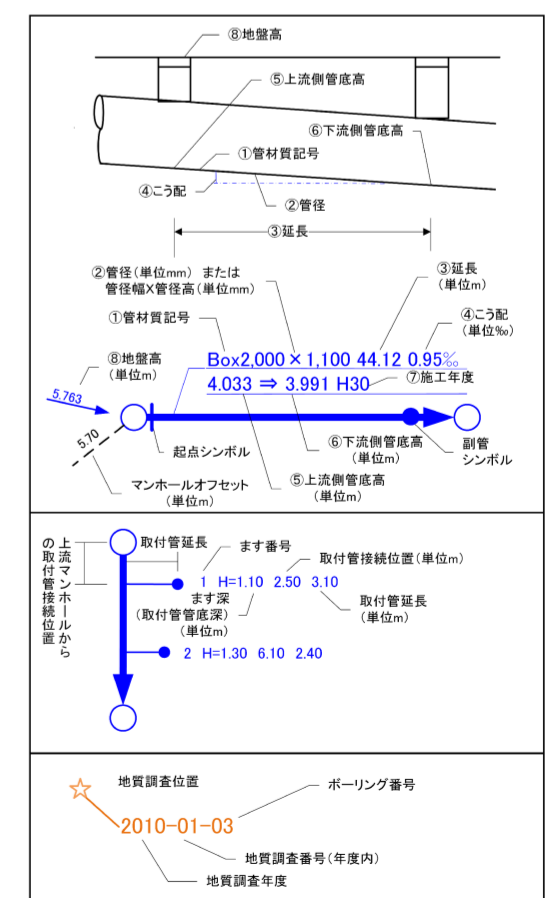
北名古屋市公共下水道台帳図 [雨水]

(縮尺 1/1,000)

1013



記号	種別	概要
●	1号マンホール	90cm
○	2号マンホール	120cm
○	3号マンホール	150cm
○	4号マンホール	180cm
○	5号マンホール	220cm
⊙	マンホールポンプ	
⊕	分水マンホール	
⊚	雨水きよマンホール	60cm
⊚	雨水きよ特殊マンホール	
✕	ゲート施設	
≡	スクリーン施設	
→	雨水取付管	雨水ます
→	雨水取付管	街きよます
→	雨水取付管	
→	雨水幹線管きよ	
→	雨水枝線管きよ	
→	雨水幹線圧送管	
→	雨水枝線圧送管	
→	排水路	
→	小学界	
→	未供用管きよ	



座 標 系 平面直角座標系 第 系 (測地成果2000)  
 この下水道台帳図は、工事竣工図を基に作成したものであり現地の下水道施設  
 と必ずしも整合するものではありません。詳細な施設の位置を必要とする場合  
 は、現地にて試掘や測量を行ってください。



1013

令和4年3月末現在

愛知県北名古屋市