
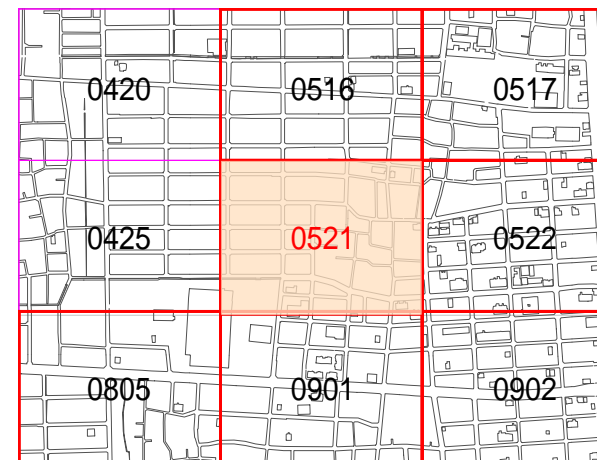


北名古屋市公共下水道台帳図〔汚水〕

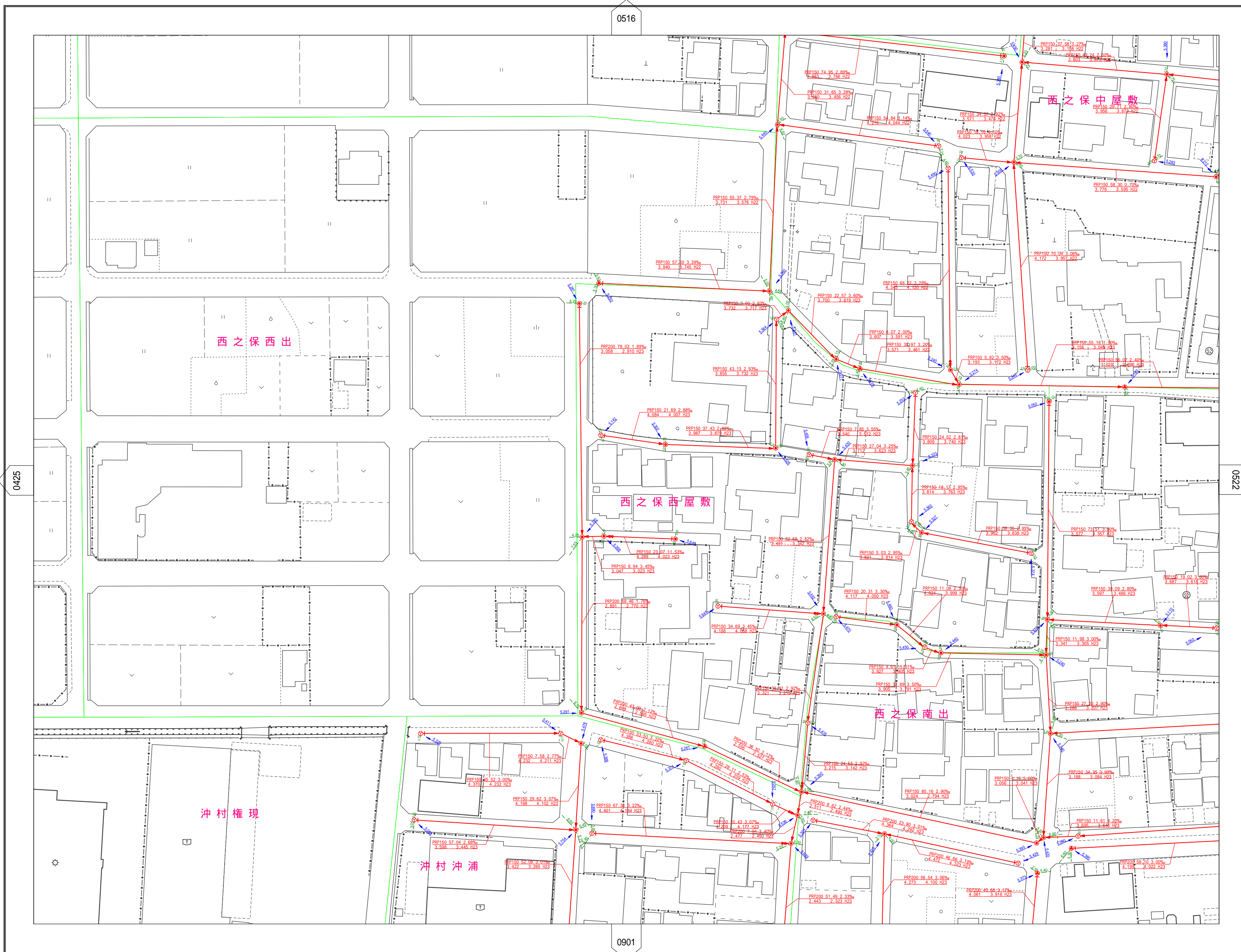
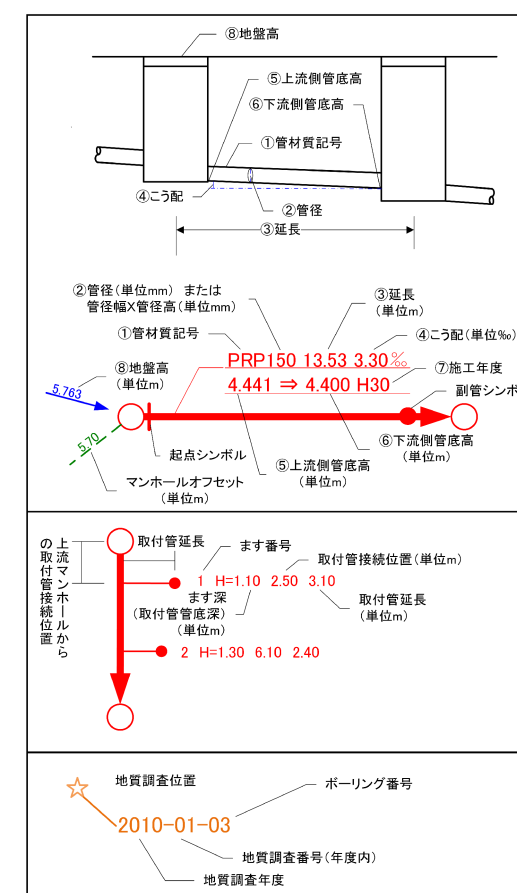
(縮尺 1/1,000)

0521



下水道施設凡例

Table with 3 columns: 記号 (Symbol), 種別 (Type), 摘要 (Summary). It lists various sewerage facilities such as manholes (e.g., 30cm concrete, 60x90cm), pumps, and pipe types (e.g., main sewer, branch sewer).



座標系 平面直角座標系 第 系 (測地成果2000)

この下水道台帳図は、工事竣工図を基に作成したものであり現地の下水道施設と必ずしも整合するものではありません。詳細な施設の位置を必要とする場合は、現地にて試掘や測量を行ってください。



0521

令和4年3月末現在