

議案第 2 号

北名古屋市内循環バスの事業計画の変更について

北名古屋市内循環バスの事業計画の変更について、議決を求めます。
変更は、令和 8 年 7 月 2 7 日（月）始発より行うこととします。

令和 8 年 5 月 2 6 日提出

北名古屋市内地域公共交通会議

参 事 牧 野 一

（市内循環バス担当提案）

様態／路線定期運行

事業計画の変更／①路線の延長

②停留所：新設・廃止（運賃変更を伴わない）

③停留所：位置の変更（運賃変更を伴わない）

運行計画の変更／④運行系統の新設（ルート変更等）

⑤運行系統の廃止（路線廃止を伴わない）

⑥運行回数の変更（運輸局長が指定する範囲外）

⑦始発・終発時刻の変更

根拠法／①道路運送法第 15 条第 1 項 同施行規則第 14 条

②③道路運送法第 15 条第 4 項 同施行規則第 15 条の 2

④⑤⑥道路運送法第 15 条の 3 第 2 項

同施行規則第 15 条の 13

⑦道路運送法第 15 条の 3 第 3 項 同施行規則第 15 条の 14

申請・届出等（標準処理期間）／①認可（2 ヶ月：協議 1 ヶ月）

②③⑦事後届出

④⑤⑥事前届出（30 日前）

北名古屋市内循環バス
路線別情報一覧表

朝・夕便

- ① ピンクライン（熊之庄線）
- ② グリーンライン（山之腰線）
- ③ イエローライン（中之郷線）
- ④ オレンジライン（六ツ師線）
- ⑤ パープルライン（二子・沖村線）

昼便

- ⑥ もも線（北部線）
- ⑦ わかば線（西部線）
- ⑧ やまぶき線（中部線）
- ⑨ だいだい線（東部線）
- ⑩ ふじ線（南部線）

令和8年7月27日運行開始

朝・夕方便 ①ピンクライン（熊之庄線）

形態	定時定路線
運行経路の概要	①もえの丘～西春駅東口（時計回り） ②西春駅東口～もえの丘～西春駅東口（時計回り・反時計回り） ③西春駅東口～もえの丘（反時計回り）
系統運行距離	①4.0km ②8.1km ③4.0km
運行時間帯	午前6時45分～午前8時3分（朝） 午後6時22分～午後7時36分（夕）
運行日	月曜日～土曜日 （日曜・祝日・12月29日～翌年1月3日を除く）
運行本数	①2本（朝便時計回り2本） ②3本（朝便時計回り1本、夕便反時計回り3本） ③1本（夕便反時計回り1本）
停留所数	①8か所 ②12か所 ③8か所
運賃	1乗車100円 ・中学生以下無料 ・身体障害者手帳、療育手帳及び精神障害者保健福祉手帳のうち、いずれかの保有者（登録済の手帳アプリを含む）と付添者1名まで無料
運行車両	ポンチョ（36人乗り） 長さ7m・幅2.08m・高さ3.1m・重量7,740kg
他路線との重複路線	なし
停留所ネーミング ライツパートナー	鹿田東海 → 植物工場つくらぼ前
その他	時刻表→別紙2のとおり 路線図→別紙3のとおり 停留所位置変更→別紙4のとおり

朝・夕便 ②グリーンライン（山之腰線）

形態	定時定路線
運行経路の概要	①名古屋芸術大学アートスクエア～西春駅西口（時計回り） ②西春駅西口～名古屋芸術大学アートスクエア～西春駅西口（時計回り・反時計回り） ③西春駅西口～鍛冶ヶ一色東一丁目（反時計回り）
系統運行距離	①6.9km ②8.7km ③3.3km
運行時間帯	午前6時40分～午前8時20分（朝） 午後6時29分～午後7時19分（夕）
運行日	月曜日～土曜日 （日曜・祝日・12月29日～翌年1月3日を除く）
運行本数	①1本（朝便時計回り1本） ②3本（朝便時計回り2本、夕便反時計回り1本） ③1本（夕便反時計回り1本）
停留所数	①11か所 ②13か所 ③6か所
運賃	1乗車100円 ・中学生以下無料 ・身体障害者手帳、療育手帳及び精神障害者保健福祉手帳のうち、いずれかの保有者（登録済の手帳アプリを含む）と付添者1名まで無料
運行車両	ポンチョ（36人乗り） 長さ7m・幅2.08m・高さ3.1m・重量7,740kg
他路線との重複路線	朝・夕便 ③イエローライン（中之郷線） 西春駅西口～市役所西庁舎
停留所ネーミング ライツパートナー	法成寺法師堂 → フジパン西春工場前 山之腰天神東 → 名工銘飯前
その他	時刻表→別紙2のとおり 路線図→別紙3のとおり 停留所位置変更→別紙4のとおり

朝・夕便 ③イエローライン（中之郷線）

形態	定時定路線
運行経路の概要	①西春駅西口～中之郷出荷場～西春駅西口（時計回り・反時計回り） ②西春駅西口～中之郷出荷場（反時計回り）
系統運行距離	①10.2km ②10.9km
運行時間帯	午前6時33分～午前8時20分（朝） 午後6時16分～午後7時16分（夕）
運行日	月曜日～土曜日 （日曜・祝日・12月29日～翌年1月3日を除く）
運行本数	①4本（朝便時計回り3本、反時計回り1本） ②1本（夕便反時計回り1本）
停留所数	①12か所 ②9か所
運賃	1乗車100円 ・中学生以下無料 ・身体障害者手帳、療育手帳及び精神障害者保健福祉手帳のうち、いずれかの保有者（登録済の手帳アプリを含む）と付添者1名まで無料
運行車両	ポンチョ（36人乗り） 長さ7m・幅2.08m・高さ3.1m・重量7,740kg
他路線との重複路線	朝・夕便 ②グリーンライン（山之腰線） 西春駅西口～市役所西庁舎
停留所ネーミング ライツパートナー	西之保藤塚 → カサイ製作所前
その他	時刻表→別紙2のとおり 路線図→別紙3のとおり 停留所位置変更→別紙4のとおり

朝・夕便 ④オレンジライン（六ツ師線）

形態	定時定路線
運行経路の概要	①片場天王森西～市役所東庁舎～西春駅東口（時計回り・反時計回り） ②西春駅東口～済衆館病院～市役所東庁舎～済衆館病院～西春駅東口（時計回り） ③西春駅東口～市役所東庁舎～済衆館病院～西春駅東口（反時計回り）
系統運行距離	①4.2km ②7.9km ③7.9km
運行時間帯	午前6時43分～午前8時24分（朝） 午後6時21分～午後7時40分（夕）
運行日	月曜日～土曜日 （日曜・祝日・12月29日～翌年1月3日を除く）
運行本数	①3本（朝便時計回り2本、夕便反時計回り1本） ②1本（朝便時計回り1本） ③2本（夕便反時計回り2本）
停留所数	①8か所 ②12か所 ③10か所
運賃	1乗車100円 ・中学生以下無料 ・身体障害者手帳、療育手帳及び精神障害者保健福祉手帳のうち、いずれかの保有者（登録済の手帳アプリを含む）と付添者1名まで無料
運行車両	ポンチョ（36人乗り） 長さ7m・幅2.08m・高さ3.1m・重量7,740kg
他路線との重複路線	朝・夕便 ⑤パープルライン（二子・沖村線） 西春駅東口～済衆館病院～ ハナノキ精米工場北
停留所ネーミング ライツパートナー	井瀬木居屋敷 → ハナノキ精米工場北
その他	時刻表→別紙2のとおり 路線図→別紙3のとおり 停留所位置変更→別紙4のとおり

朝・夕便 ⑤パープルライン（二子・沖村線）

形態	定時定路線
運行経路の概要	①高田寺出口～上小田井駅北～西春駅東口（時計回り・反時計回り） ②西春駅東口～上小田井駅北～西春駅東口（時計回り・反時計回り） ③西春駅東口～上小田井駅北（反時計回り）
系統運行距離	①8.4km ②11.3km ③4.8km
運行時間帯	午前6時40分～午前8時20分（朝） 午後6時22分～午後7時37分（夕）
運行日	月曜日～土曜日 （日曜・祝日・12月29日～翌年1月3日を除く）
運行本数	①2本（朝便時計回り1本、夕便反時計回り1本） ②2本（朝便時計回り1本、夕便反時計回り1本） ③1本（朝便時計回り1本）
停留所数	①12か所 ②13か所 ③9か所
運賃	1乗車100円 ・中学生以下無料 ・身体障害者手帳、療育手帳及び精神障害者保健福祉手帳のうち、いずれかの保有者（登録済の手帳アプリを含む）と付添者1名まで無料
運行車両	ワゴン（13人乗り） 長さ5.38m・幅1.88m・高さ2.28m・重量3,015kg
他路線との重複路線	朝・夕便 ④オレンジライン（六ツ師線） 西春駅東口～済衆館病院～ ハナノキ精米工場北
停留所ネーミング ライツパートナー	井瀬木居屋敷 → ハナノキ精米工場北 沖村岡 → 三洋機工入口
その他	時刻表→別紙2のとおり 路線図→別紙3のとおり 停留所位置変更→別紙4のとおり

昼便 ⑥もも線（北部線）

形態	定時定路線
運行経路の概要	西春駅東口～総合福祉センターもえの丘～コッツ山公園～市役所東庁舎～西春駅東口（時計回り・反時計回り）
系統運行距離	11.6km（時計回り・反時計回り）
運行時間帯	午前 9 時 6 分～午後 5 時 51 分
運行日	月曜日～土曜日 （日曜・祝日・12月29日～翌年1月3日を除く）
運行本数	8本（時計回り4本、反時計回り4本）
停留所数	18か所
運賃	1乗車 100円 ・中学生以下無料 ・身体障害者手帳、療育手帳及び精神障害者保健福祉手帳のうち、いずれかの保有者（登録済の手帳アプリを含む）と付添者1名まで無料 ・乗継券 100%割引 西春駅東口で配布（昼便の次発便の乗車に限る）
運行車両	ポンチョ（36人乗り） 長さ 7m・幅 2.08m・高さ 3.1m・重量 7,740kg
他路線との重複路線	昼便 ⑧やまぶき線（中部線） 六ツ師松葉～六ツ師宮西～ 市役所東庁舎～名古屋銀行師勝支店
停留所ネーミング ライツパートナー	なし
その他	時刻表→別紙2のとおり 路線図→別紙3のとおり 停留所位置変更→別紙4のとおり

昼便 ⑦わかば線（西部線）

形態	定時定路線
運行経路の概要	西春駅西口～中之郷出荷場～県営西春住宅～名古屋芸術大学アーツスクエア～市役所西庁舎～西春駅西口（時計回り・反時計回り）
系統運行距離	13.9km（時計回り） 14.6km（反時計回り）
運行時間帯	午前 9 時 5 分～午後 5 時 54 分
運行日	月曜日～土曜日 （日曜・祝日・12月29日～翌年1月3日を除く）
運行本数	8本（時計回り4本、反時計回り4本）
停留所数	19か所
運賃	1乗車 100円 ・中学生以下無料 ・身体障害者手帳、療育手帳及び精神障害者保健福祉手帳のうち、いずれかの保有者（登録済の手帳アプリを含む）と付添者1名まで無料 ・乗継券 100%割引 西春駅西口で配布（昼便の次発便の乗車に限る）
運行車両	ポンチョ（36人乗り） 長さ 7m・幅 2.08m・高さ 3.1m・重量 7,740kg
他路線との重複路線	昼便 ⑧やまぶき線（中部線） 西春駅西口～市役所西庁舎
停留所ネーミング ライツパートナー	西之保藤塚 → カサイ製作所前 法成寺ツナギ畑 → 西部北地域包括支援センター 山之腰天神東 → 名工銘鋳前
その他	時刻表→別紙2のとおり 路線図→別紙3のとおり 停留所位置変更→別紙4のとおり

昼便 ⑧やまぶき線（中部線）

形態	定時定路線
運行経路の概要	西春駅西口～市役所西庁舎～名古屋芸術大学アートスクエア～徳重・名古屋芸大駅～市役所東庁舎～西春駅東口（時計回り・反時計回り）
系統運行距離	11.0km（時計回り・反時計回り）
運行時間帯	午前 9 時 4 分～午後 5 時 46 分
運行日	月曜日～土曜日 （日曜・祝日・12月29日～翌年1月3日を除く）
運行本数	8本（時計回り4本、反時計回り4本）
停留所数	16か所
運賃	1乗車 100円 ・中学生以下無料 ・身体障害者手帳、療育手帳及び精神障害者保健福祉手帳のうち、いずれかの保有者（登録済の手帳アプリを含む）と付添者1名まで無料 ・乗継券 100%割引 西春駅西口で配布（昼便の次発便の乗車に限る）
運行車両	ポンチョ（36人乗り） 長さ 7m・幅 2.08m・高さ 3.1m・重量 7,740kg
他路線との重複路線	昼便 ⑦わかば線（西部線） 西春駅西口～市役所西庁舎
停留所ネーミング ライツパートナー	弥勒寺東四丁目 → せきや歯科クリニック前
その他	時刻表→別紙2のとおり 路線図→別紙3のとおり 停留所位置変更→別紙4のとおり

昼便 ⑨だいだい線（東部線）

形態	定時定路線
運行経路の概要	西春駅東口～済衆館病院～市役所東庁舎～豊山町青山高添～ナフコ師勝店～J A西春日井師勝支店～済衆館病院～西春駅東口（時計回り・反時計回り）
系統運行距離	11.2km（時計回り・反時計回り）
運行時間帯	午前9時4分～午後5時51分
運行日	月曜日～土曜日 （日曜・祝日・12月29日～翌年1月3日を除く）
運行本数	8本（時計回り4本、反時計回り4本）
停留所数	16か所
運賃	1乗車100円 ・中学生以下無料 ・身体障害者手帳、療育手帳及び精神障害者保健福祉手帳のうち、いずれかの保有者（登録済の手帳アプリを含む）と付添者1名まで無料 ・乗継券100%割引 西春駅東口で配布（昼便の次発便の乗車に限る）
運行車両	ポンチョ（36人乗り） 長さ7m・幅2.08m・高さ3.1m・重量7,740kg
他路線との重複路線	昼便 ⑩ふじ線（南部線） 西春駅東口～済衆館病院
停留所ネーミング ライツパートナー	なし
その他	時刻表→別紙2のとおり 路線図→別紙3のとおり 停留所位置変更→別紙4のとおり

昼便 ⑩ふじ線（南部線）

形態	定時定路線
運行経路の概要	西春駅東口～済衆館病院～健康ドーム～シンコース ポーツアクアプラザ～上小田井駅北～はるひ呼吸器 病院～西春駅東口（時計回り・反時計回り）
系統運行距離	12.2km（時計回り・反時計回り）
運行時間帯	午前 9 時 3 分～午後 5 時 52 分
運行日	月曜日～土曜日 （日曜・祝日・12月29日～翌年1月3日を除く）
運行本数	8本（時計回り4本、反時計回り4本）
停留所数	14か所
運賃	1乗車 100円 ・中学生以下無料 ・身体障害者手帳、療育手帳及び精神障害者保健福祉 手帳のうち、いずれかの保有者（登録済の手帳アプリ を含む）と付添者1名まで無料 ・乗継券 100%割引 西春駅東口で配布（昼便の次発便の乗車に限る）
運行車両	ワゴン（13人乗り） 長さ 5.38m・幅 1.88m・高さ 2.28m・重量 3,015kg
他路線との重複路線	昼便 ⑨だいだい線（東部線） 西春駅東口～済衆館病院
停留所ネーミング ライツパートナー	九之坪高田 → 光寿会リハビリテーション病院 沖村岡 → 三洋機工入口 清須市春日流 → はるひ呼吸器病院
その他	時刻表→別紙2のとおり 路線図→別紙3のとおり 停留所位置変更→別紙4のとおり

(1) ピンクライン (熊之庄線)			
時計回り			
停留所名	1便	2便	3便
西春駅東口			7:34
植物工場つくらぼ前			7:37
ヨシツヤ師勝店			7:40
薬師寺公民館			7:43
レモン橋			7:44
総合福祉センターもえの丘	6:45	7:19	7:49
熊之庄小島北	6:47	7:21	7:51
熊之庄小島	6:48	7:22	7:52
熊之庄城ノ屋敷	6:50	7:24	7:54
市役所東庁舎西	6:53	7:27	7:57
名古屋銀行師勝支店	6:55	7:29	7:59
植物工場つくらぼ前	6:56	7:30	8:00
西春駅東口	6:59	7:33	8:03

(2) グリーンライン (山之腰線)			
時計回り			
停留所名	1便	2便	3便
西春駅西口		7:09	7:45
市役所西庁舎		7:12	7:48
名古屋芸術大学アートスクエア	6:40	7:16	7:52
法成寺公会堂	6:42	7:18	7:54
フジパン西春工場前	6:45	7:21	7:57
名工銘鋸前	6:46	7:22	7:58
山之腰五条	6:48	7:24	8:00
鍛冶ケ一色西一丁目	6:52	7:28	8:04
鍛冶ケ一色東一丁目	6:54	7:30	8:06
県営西春住宅	6:56	7:32	8:08
名古屋芸術大学西キャンパス	6:59	7:35	8:11
弥勒寺保育園	7:02	7:38	8:14
市役所西庁舎		7:41	8:17
西春駅西口	7:08	7:44	8:20

(3) イエローライン (中之郷線)			
時計回り			
停留所名	1便	2便	3便
西春駅西口	6:33	7:09	7:45
沖村沖浦	6:37	7:13	7:49
カサイ製作所前	6:39	7:15	7:51
陽だまりハウス	6:41	7:17	7:53
石橋大日	6:43	7:19	7:55
中之郷諏訪児童遊園	6:48	7:24	8:00
中之郷南	6:52	7:28	8:04
中之郷出荷場	6:54	7:30	8:06
宇福寺東出	6:58	7:34	8:10
北野天神	7:00	7:36	8:12
北野八竜前	7:02	7:38	8:14
市役所西庁舎	7:05	7:41	8:17
西春駅西口	7:08	7:44	8:20

(4) オレンジライン (六ツ師線)			
反時計回り			
停留所名	1便	2便	3便
西春駅東口			7:53
済衆館病院			7:56
ハナノキ精米工場北			8:00
片場大石			8:03
片場天王森西	6:43	7:35	8:06
六ツ師道毛	6:44	7:36	8:07
コッツ山公園	6:45	7:37	8:08
六ツ師松葉	6:48	7:40	8:11
六ツ師宮西	6:49	7:41	8:12
市役所東庁舎	6:51	7:43	8:14
鹿田南蒲屋敷	6:54	7:46	8:17
済衆館病院			8:21
西春駅東口	7:00	7:52	8:24

(5) パープルライン (二子・沖村線)			
時計回り			
停留所名	1便	2便	3便
西春駅東口		7:13	7:56
済衆館病院			7:59
ハナノキ精米工場北		7:19	8:03
高田寺出口	6:40	7:23	8:07
久地野北浦	6:42	7:25	8:09
二子屋敷	6:44	7:27	8:11
シンコースポーツアクアプラザ	6:46	7:29	8:13
加島新田北浦	6:50	7:33	8:17
上小田井駅北	6:53	7:36	8:20
九之坪孤口	6:57	7:40	
三洋機工入口	6:59	7:42	
沖村保育園	7:03	7:46	
沖村東ノ郷	7:05	7:48	
カネスエ西春店	7:07	7:50	
西春駅東口	7:12	7:55	

(1) ピンクライン (熊之庄線)			
反時計回り			
停留所名	4便	5便	6便
西春駅東口	18:22	18:52	19:22
植物工場つくらぼ前	18:25	18:55	19:25
名古屋銀行師勝支店	18:26	18:56	19:26
市役所東庁舎西	18:28	18:58	19:28
熊之庄城ノ屋敷	18:31	19:01	19:31
熊之庄小島	18:33	19:03	19:33
熊之庄小島北	18:34	19:04	19:34
総合福祉センターもえの丘	18:36	19:06	19:36
レモン橋	18:41	19:11	
薬師寺公民館	18:42	19:12	
ヨシツヤ師勝店	18:45	19:15	
植物工場つくらぼ前	18:48	19:18	
西春駅東口	18:51	19:21	

(2) グリーンライン (山之腰線)			
反時計回り			
停留所名	4便	5便	
西春駅西口	18:29	19:05	
市役所西庁舎	18:32	19:08	
弥勒寺保育園	18:35	19:11	
名古屋芸術大学西キャンパス	18:38	19:14	
県営西春住宅	18:41	19:17	
鍛冶ケ一色東一丁目	18:43	19:19	
鍛冶ケ一色西一丁目	18:45		
山之腰五条	18:49		
名工銘鋸前	18:51		
フジパン西春工場前	18:52		
法成寺公会堂	18:55		
名古屋芸術大学アートスクエア	18:57		
市役所西庁舎	19:01		
西春駅西口	19:04		

(3) イエローライン (中之郷線)			
反時計回り			
停留所名	4便	5便	
西春駅西口	18:16	18:53	
市役所西庁舎	18:19	18:56	
北野八竜前	18:21	18:58	
北野天神	18:23	19:00	
宇福寺東出	18:25	19:02	
石橋大日	18:28	19:05	
中之郷諏訪児童遊園	18:33	19:10	
中之郷南	18:37	19:14	
中之郷出荷場	18:39	19:16	
陽だまりハウス	18:44		
カサイ製作所前	18:46		
沖村沖浦	18:48		
西春駅西口	18:52		

(4) オレンジライン (六ツ師線)			
時計回り			
停留所名	4便	5便	6便
西春駅東口	18:21	18:52	19:23
済衆館病院			
鹿田南蒲屋敷	18:25	18:56	19:27
市役所東庁舎	18:28	18:59	19:30
六ツ師宮西	18:30	19:01	19:32
六ツ師松葉	18:31	19:02	19:33
コッツ山公園	18:34	19:05	19:36
六ツ師道毛	18:35	19:06	19:37
片場天王森西	18:36	19:07	19:38
片場大石	18:39	19:10	
ハナノキ精米工場北	18:42	19:13	
済衆館病院	18:46	19:17	
西春駅東口	18:51	19:22	

(5) パープルライン (二子・沖村線)			
反時計回り			
停留所名	4便	5便	
西春駅東口	18:22	19:05	
カネスエ西春店	18:27	19:10	
沖村東ノ郷	18:29	19:12	
沖村保育園	18:31	19:14	
三洋機工入口	18:35	19:18	
九之坪孤口	18:37	19:20	
上小田井駅北	18:41	19:24	
加島新田北浦	18:44	19:27	
シンコースポーツアクアプラザ	18:48	19:31	
二子屋敷	18:50	19:33	
久地野北浦	18:52	19:35	
高田寺出口	18:54	19:37	
ハナノキ精米工場北	18:58		
済衆館病院			
西春駅東口	19:04		

⑥もも線（北部線）				
時計回り				
停留所名	1便	3便	5便	7便
西春駅東口	9:06	11:06	14:06	16:06
植物工場つくらば前	9:09	11:09	14:09	16:09
ヨシツヤ師勝店	9:12	11:12	14:12	16:12
薬師寺公民館	9:15	11:15	14:15	16:15
レモン橋	9:16	11:16	14:16	16:16
総合福祉センターもえの丘	9:21	11:21	14:21	16:21
六ツ師女夫越北	9:23	11:23	14:23	16:23
六ツ師女夫越	9:25	11:25	14:25	16:25
明工舎製作所南	9:27	11:27	14:27	16:27
ネオポリス集会所	9:31	11:31	14:31	16:31
片場天王森西	9:34	11:34	14:34	16:34
六ツ師道毛	9:35	11:35	14:35	16:35
コッツ山公園	9:37	11:37	14:37	16:37
六ツ師松葉	9:39	11:39	14:39	16:39
六ツ師宮西	9:40	11:40	14:40	16:40
市役所東庁舎	9:42	11:42	14:42	16:42
名古屋銀行師勝支店	9:45	11:45	14:45	16:45
植物工場つくらば前	9:47	11:47	14:47	16:47
西春駅東口	9:51	11:51	14:51	16:51

⑦ わかば線（西部線）				
時計回り				
停留所名	1便	3便	5便	7便
西春駅西口	9:05	11:05	14:05	16:05
沖村沖浦	9:09	11:09	14:09	16:09
カサイ製作所前	9:11	11:11	14:11	16:11
陽だまりハウス	9:13	11:13	14:13	16:13
石橋大日	9:15	11:15	14:15	16:15
中之郷諏訪児童遊園	9:20	11:20	14:20	16:20
中之郷出荷場	9:22	11:22	14:22	16:22
宇福寺東出	9:26	11:26	14:26	16:26
宇福寺村上	9:27	11:27	14:27	16:27
北野天神	9:28	11:28	14:28	16:28
法成寺公会堂	9:29	11:29	14:29	16:29
西部北地域包括支援センター	9:31	11:31	14:31	16:31
名工銘飯前	9:32	11:32	14:32	16:32
山之腰五条	9:34	11:34	14:34	16:34
鍛冶ケ一色西一丁目	9:37	11:37	14:37	16:37
鍛冶ケ一色東一丁目	9:39	11:39	14:39	16:39
県営西春住宅	9:40	11:40	14:40	16:40
名古屋芸術大学アートスクエア	9:45	11:45	14:45	16:45
市役所西庁舎	9:49	11:49	14:49	16:49
西春駅西口	9:52	11:52	14:52	16:52

⑧ やまぶき線（中部線）				
時計回り				
停留所名	1便	3便	5便	7便
西春駅西口	9:04	11:04	14:04	16:04
市役所西庁舎	9:07	11:07	14:07	16:07
北野八竜前	9:09	11:09	14:09	16:09
名古屋芸術大学アートスクエア	9:11	11:11	14:11	16:11
にしはるひまわり作業所	9:13	11:13	14:13	16:13
名古屋芸術大学西キャンパス	9:14	11:14	14:14	16:14
徳重杖ノ口	9:17	11:17	14:17	16:17
徳重・名古屋芸大駅	9:21	11:21	14:21	16:21
名古屋芸術大学東キャンパス	9:25	11:25	14:25	16:25
熊之庄城ノ屋敷	9:27	11:27	14:27	16:27
六ツ師松葉	9:29	11:29	14:29	16:29
六ツ師宮西	9:30	11:30	14:30	16:30
市役所東庁舎	9:32	11:32	14:32	16:32
名古屋銀行師勝支店	9:35	11:35	14:35	16:35
せきや歯科クリニック前	9:41	11:41	14:41	16:41
ピアゴ西春店	9:43	11:43	14:43	16:43
西春駅西口	9:46	11:46	14:46	16:46

⑨ だいだい線（東部線）				
時計回り				
停留所名	1便	3便	5便	7便
西春駅東口	9:04	11:04	14:04	16:04
済衆館病院	9:07	11:07	14:07	16:07
鹿田南蒲屋敷	9:10	11:10	14:10	16:10
市役所東庁舎	9:13	11:13	14:13	16:13
六ツ師南屋敷	9:15	11:15	14:15	16:15
六ツ師町田	9:17	11:17	14:17	16:17
豊山町青山高添	9:23	11:23	14:23	16:23
あいせの里	9:26	11:26	14:26	16:26
ネオポリス集会所	9:29	11:29	14:29	16:29
高田寺東の川	9:31	11:31	14:31	16:31
ナフコ師勝店	9:34	11:34	14:34	16:34
久地野北浦	9:36	11:36	14:36	16:36
片場大石	9:40	11:40	14:40	16:40
JA西春日井師勝支店	9:42	11:42	14:42	16:42
鹿田南蒲屋敷	9:44	11:44	14:44	16:44
済衆館病院	9:48	11:48	14:48	16:48
西春駅東口	9:51	11:51	14:51	16:51

⑩ふじ線（南部線）				
時計回り				
停留所名	1便	3便	5便	7便
西春駅東口	9:03	11:03	14:03	16:03
済衆館病院	9:06	11:06	14:06	16:06
健康ドーム	9:09	11:09	14:09	16:09
光寿会リハビリテーション病院	9:12	11:12	14:12	16:12
シンコースポーツアクアプラザ	9:17	11:17	14:17	16:17
加島新田北浦	9:21	11:21	14:21	16:21
上小田井駅北	9:24	11:24	14:24	16:24
九之坪菰口	9:28	11:28	14:28	16:28
三洋機工入口	9:30	11:30	14:30	16:30
沖村保育園	9:34	11:34	14:34	16:34
はるひ呼吸器病院	9:39	11:39	14:39	16:39
ドン・キホーテ薬市街道名古屋店	9:41	11:41	14:41	16:41
沖村東ノ郷	9:46	11:46	14:46	16:46
カネスエ西春店	9:48	11:48	14:48	16:48
西春駅東口	9:52	11:52	14:52	16:52

反時計回り				
停留所名	2便	4便	6便	8便
西春駅東口	10:06	12:06	15:06	17:06
植物工場つくらば前	10:09	12:09	15:09	17:09
名古屋銀行師勝支店	10:11	12:11	15:11	17:11
市役所東庁舎	10:14	12:14	15:14	17:14
六ツ師宮西	10:16	12:16	15:16	17:16
六ツ師松葉	10:17	12:17	15:17	17:17
コッツ山公園	10:19	12:19	15:19	17:19
六ツ師道毛	10:21	12:21	15:21	17:21
片場天王森西	10:22	12:22	15:22	17:22
ネオポリス集会所	10:25	12:25	15:25	17:25
明工舎製作所南	10:29	12:29	15:29	17:29
六ツ師女夫越	10:31	12:31	15:31	17:31
六ツ師女夫越北	10:33	12:33	15:33	17:33
総合福祉センターもえの丘	10:35	12:35	15:35	17:35
レモン橋	10:40	12:40	15:40	17:40
薬師寺公民館	10:41	12:41	15:41	17:41
ヨシツヤ師勝店	10:44	12:44	15:44	17:44
植物工場つくらば前	10:47	12:47	15:47	17:47
西春駅東口	10:51	12:51	15:51	17:51

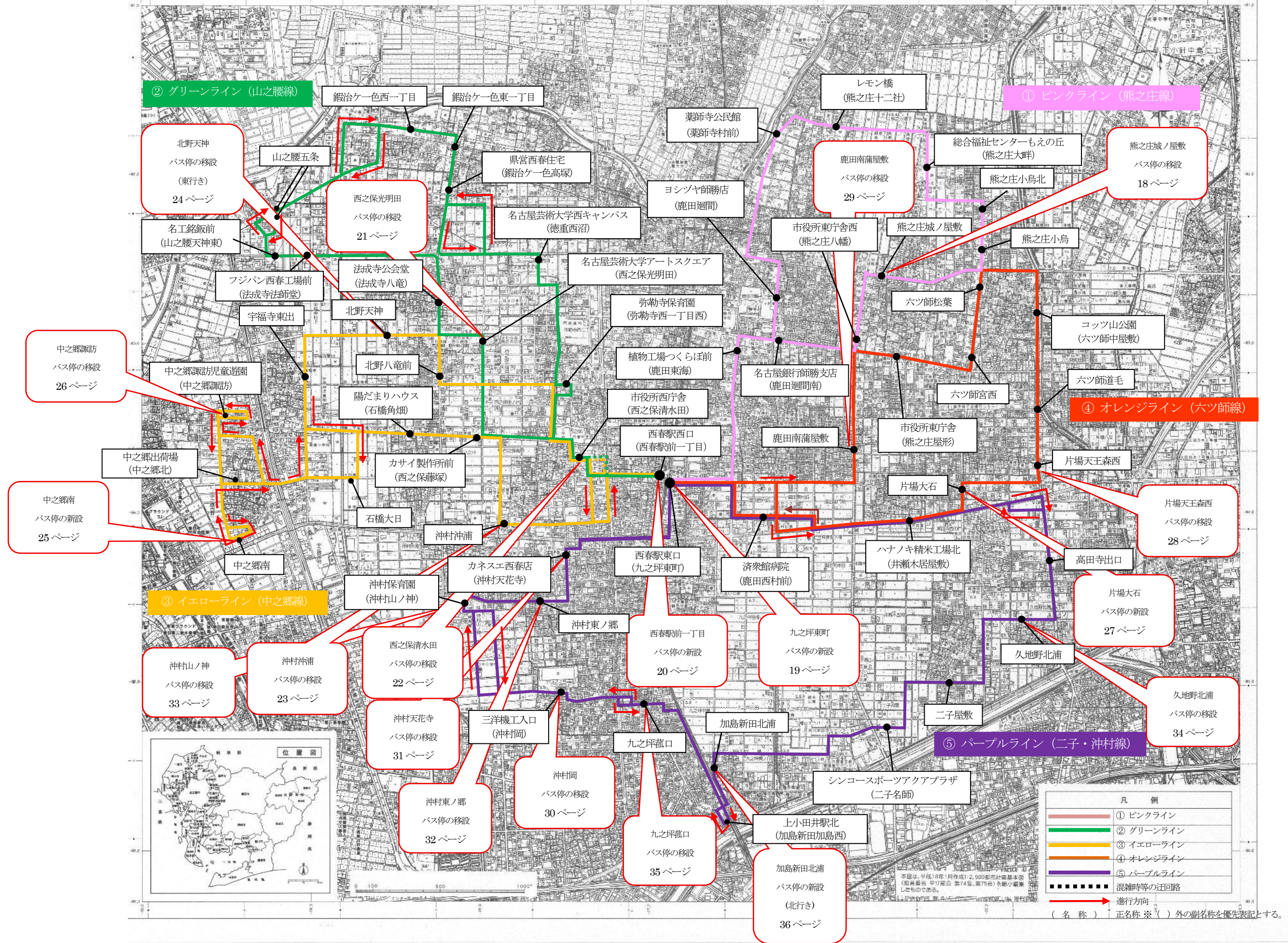
反時計回り				
停留所名	2便	4便	6便	8便
西春駅西口	10:05	12:05	15:05	17:05
市役所西庁舎	10:08	12:08	15:08	17:08
名古屋芸術大学アートスクエア	10:12	12:12	15:12	17:12
県営西春住宅	10:17	12:17	15:17	17:17
鍛冶ケ一色東一丁目	10:18	12:18	15:18	17:18
鍛冶ケ一色西一丁目	10:20	12:20	15:20	17:20
山之腰五条	10:23	12:23	15:23	17:23
名工銘飯前	10:25	12:25	15:25	17:25
西部北地域包括支援センター	10:26	12:26	15:26	17:26
法成寺公会堂	10:28	12:28	15:28	17:28
北野天神	10:29	12:29	15:29	17:29
宇福寺村上	10:30	12:30	15:30	17:30
宇福寺東出	10:31	12:31	15:31	17:31
石橋大日	10:35	12:35	15:35	17:35
中之郷諏訪児童遊園	10:40	12:40	15:40	17:40
中之郷出荷場	10:42	12:42	15:42	17:42
陽だまりハウス	10:46	12:46	15:46	17:46
カサイ製作所前	10:48	12:48	15:48	17:48
沖村沖浦	10:50	12:50	15:50	17:50
西春駅西口	10:54	12:54	15:54	17:54

反時計回り				
停留所名	2便	4便	6便	8便
西春駅西口	10:04	12:04	15:04	17:04
ピアゴ西春店	10:07	12:07	15:07	17:07
せきや歯科クリニック前	10:09	12:09	15:09	17:09
名古屋銀行師勝支店	10:15	12:15	15:15	17:15
市役所東庁舎	10:18	12:18	15:18	17:18
六ツ師宮西	10:20	12:20	15:20	17:20
六ツ師松葉	10:21	12:21	15:21	17:21
熊之庄城ノ屋敷	10:23	12:23	15:23	17:23
名古屋芸術大学東キャンパス	10:25	12:25	15:25	17:25
徳重・名古屋芸大駅	10:29	12:29	15:29	17:29
徳重杖ノ口	10:33	12:33	15:33	17:33
名古屋芸術大学西キャンパス	10:36	12:36	15:36	17:36
にしはるひまわり作業所	10:37	12:37	15:37	17:37
名古屋芸術大学アートスクエア	10:39	12:39	15:39	17:39
北野八竜前	10:41	12:41	15:41	17:41
市役所西庁舎	10:43	12:43	15:43	17:43
西春駅西口	10:46	12:46	15:46	17:46

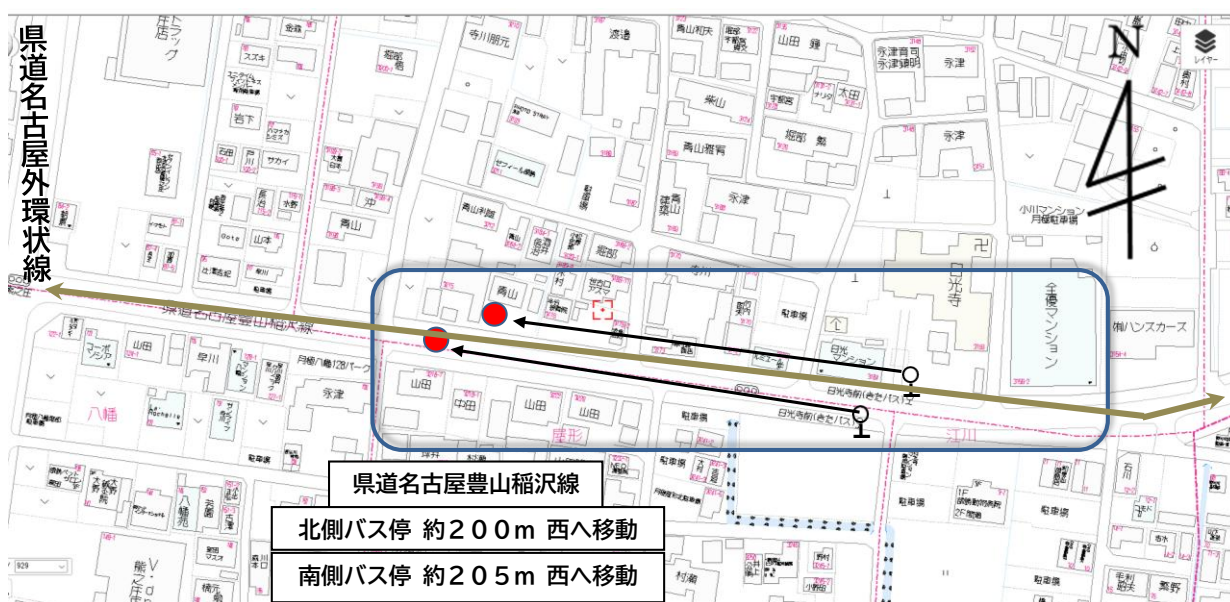
反時計回り				
停留所名	2便	4便	6便	8便
西春駅東口	10:04	12:04	15:04	17:04
済衆館病院	10:07	12:07	15:07	17:07
鹿田南蒲屋敷	10:11	12:11	15:11	17:11
JA西春日井師勝支店	10:13	12:13	15:13	17:13
片場大石	10:15	12:15	15:15	17:15
久地野北浦	10:19	12:19	15:19	17:19
ナフコ師勝店	10:21	12:21	15:21	17:21
高田寺東の川	10:24	12:24	15:24	17:24
ネオポリス集会所	10:26	12:26	15:26	17:26
あいせの里	10:29	12:29	15:29	17:29
豊山町青山高添	10:32	12:32	15:32	17:32
六ツ師町田	10:38	12:38	15:38	17:38
六ツ師南屋敷	10:40	12:40	15:40	17:40
市役所東庁舎	10:42	12:42	15:42	17:42
鹿田南蒲屋敷	10:45	12:45	15:45	17:45
済衆館病院	10:48	12:48	15:48	17:48
西春駅東口	10:51	12:51	15:51	17:51

反時計回り				
停留所名	2便	4便	6便	8便
西春駅東口	10:03	12:03	15:03	17:03
カネスエ西春店	10:07	12:07	15:07	17:07
沖村東ノ郷	10:09	12:09	15:09	17:09
ドン・キホーテ薬市街道名古屋店	10:14	12:14	15:14	17:14
はるひ呼吸器病院	10:16	12:16	15:16	17:16
沖村保育園	10:21	12:21	15:21	17:21
三洋機工入口	10:25	12:25	15:25	17:25
九之坪菰口	10:27	12:27	15:27	17:27
上小田井駅北	10:31	12:31	15:31	17:31
加島新田北浦	10:34	12:34	15:34	17:34
シンコースポーツアクアプラザ	10:38	12:38	15:38	17:38
光寿会リハビリテーション病院	10:43	12:43	15:43	17:43
健康ドーム	10:46	12:46	15:46	17:46
済衆館病院	10:49	12:49	15:49	17:49
西春駅東口	10:52	12:52	15:52	17:52

北名古屋市内循環バスの事業計画の変更について 路線図 (朝・夕便)



停留所位置変更等（移設等予定時期／本年7月27日）



朝・夕便①熊之庄線

昼便③中部線

熊之庄城ノ屋敷（北側バス停）
熊之庄城ノ屋敷（南側バス停）

東行き 移設後の経緯度 (136.5317606 35.156824)
西行き 移設後の経緯度 (136.5317002 35.156411)

- ・本日の会議を経て、道路管理者に占用手続きを行い、地域住民への事前周知を行います。
- ・この移設により、委託業者より中部運輸局愛知運輸支局に事業計画変更届出を提出します。

熊之庄城ノ屋敷（北側バス停）右回り・東行き

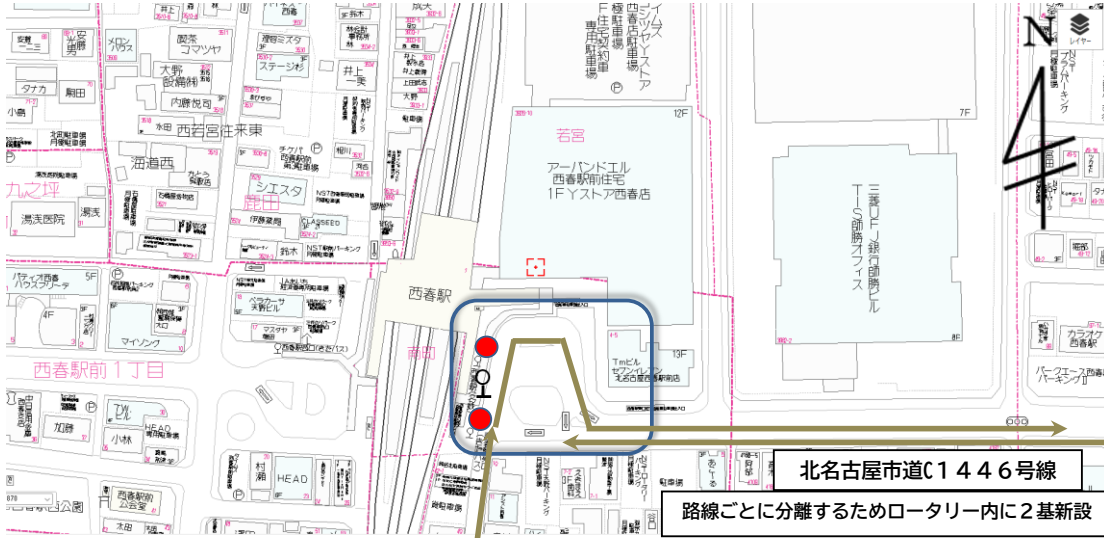
熊之庄城ノ屋敷（南側バス停）左回り・西行き

移設予定先
熊之庄城ノ屋敷 118番地先

移設予定先
熊之庄八幡 127番地1先



停留所位置変更等（移設等予定時期／本年7月27日）



九之坪東町（ロータリー現行バス停）

朝・夕便④六ツ師線	昼便⑨東部線
-----------	--------

九之坪東町（ロータリー南西側バス停）

朝・夕便⑤二子・沖村線	昼便⑩南部線
-------------	--------

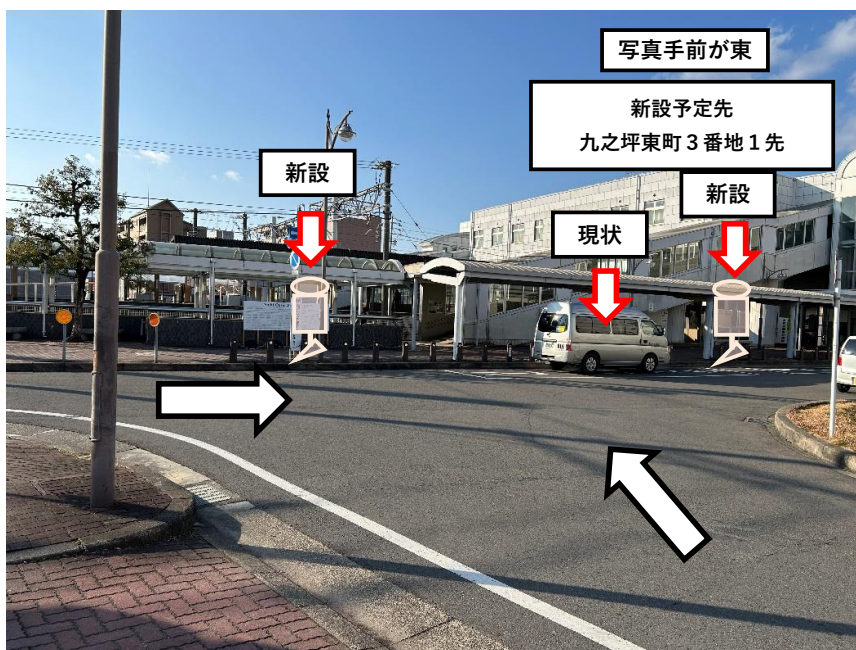
新設後の経緯度（136.5227821 35.1427438）

九之坪東町（ロータリー現行バス停北側）

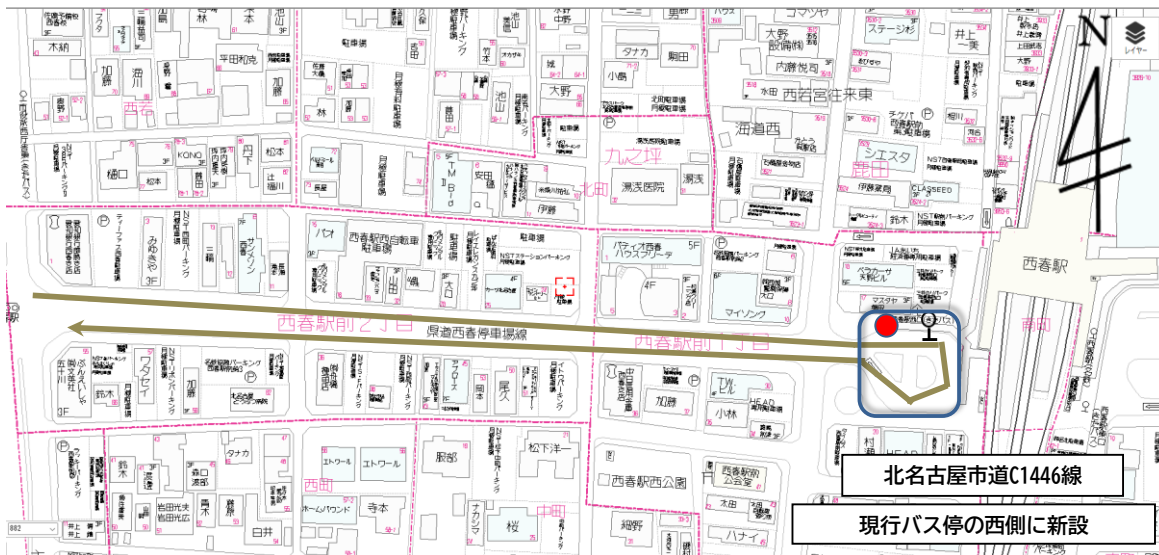
朝・夕便①熊之庄線	昼便⑥北部線
-----------	--------

新設後の経緯度（136.5227971 35.1428238）

- ・本日の会議を経て、道路管理者に占用手続きを行い、地域住民への事前周知を行います。
- ・この移設により、委託業者より中部運輸局愛知運輸支局に事業計画変更届出を提出します。



停留所位置変更等（移設等予定時期／本年7月27日）



西春駅前1丁目（ロータリー現行バス停）

- 朝・夕便②山之腰線
- 昼便⑦西部線

西春駅前1丁目（ロータリー現行バス停 西側）

- 朝・夕便③中之郷線
- 昼便⑧中部線

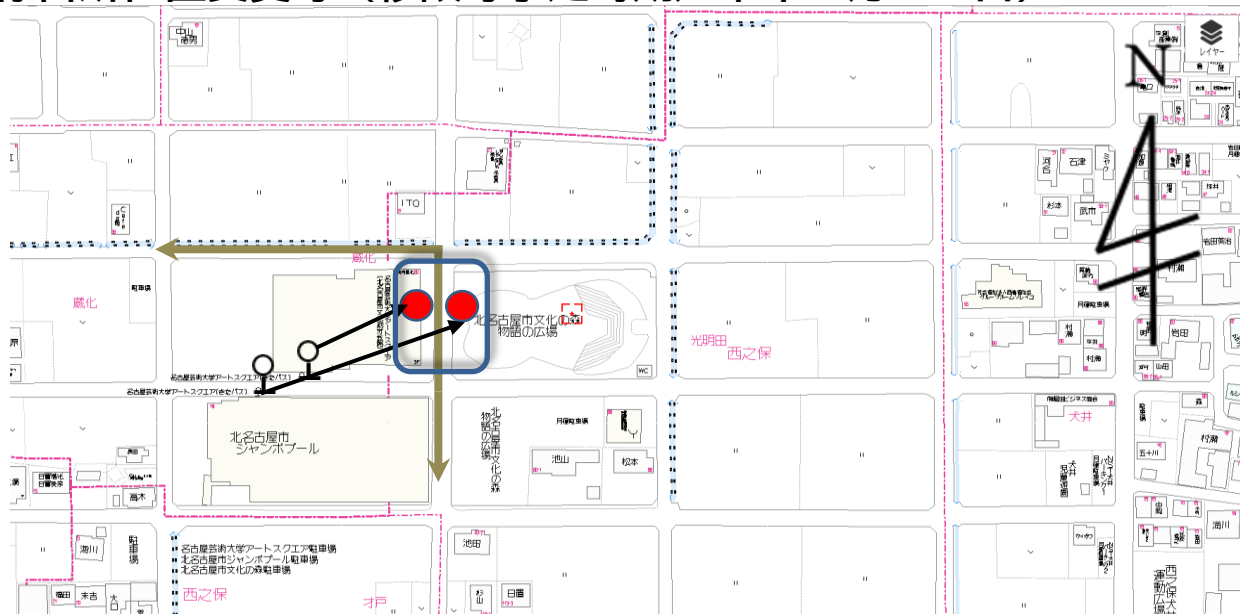
新設後の緯経度(136.5224653 35.1428177)

- ・本日の会議を経て、道路管理者に占有手続きを行い、地域住民への事前周知を行います。
- ・この移設により、委託業者より中部運輸局愛知運輸支局に事業計画変更届出を提出します。

新設予定先
西春駅前1丁目68番地先
写真手前が南



停留所位置変更等（移設等予定時期／本年7月27日）



北名古屋市道A341線

名古屋芸術大学アートスクエア東側に移設

朝・夕便②山之腰線

昼便⑦西部線

昼便⑧中部線

西之保光明田(西側バス停)

北行き 移設後の経緯度 (136.5143689 35.1454552)

西之保光明田(東側バス停)

南行き 移設後の経緯度 (136.5144019 35.1454425)

- ・本日の会議を経て、道路管理者に占用手続きを行い、地域住民への事前周知を行います。
- ・この移設により、委託業者より中部運輸局愛知運輸支局に事業計画変更届出を提出します。

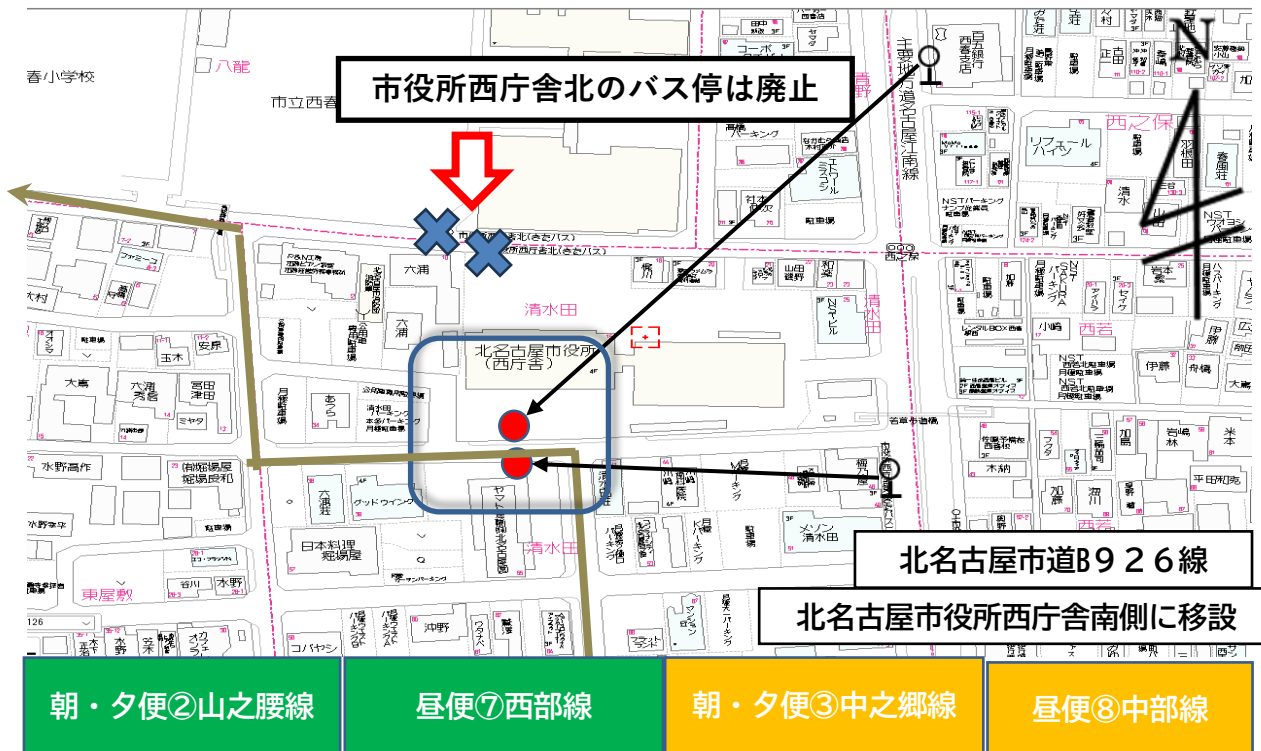
移設予定先

西之保光明田 3 5 番地先

写真手前が北



停留所位置変更等（移設等予定時期／本年7月27日）



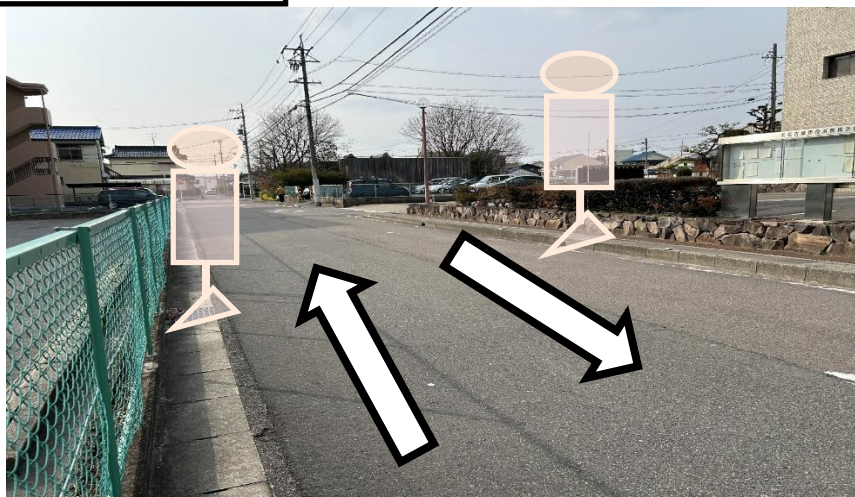
西之保清水田(北側バス停)
西之保清水田(南側バス停)

西行き 移設後の経緯度 (136.527927 35.1431815)
東行き 移設後の経緯度 (136.528015 35.1431569)

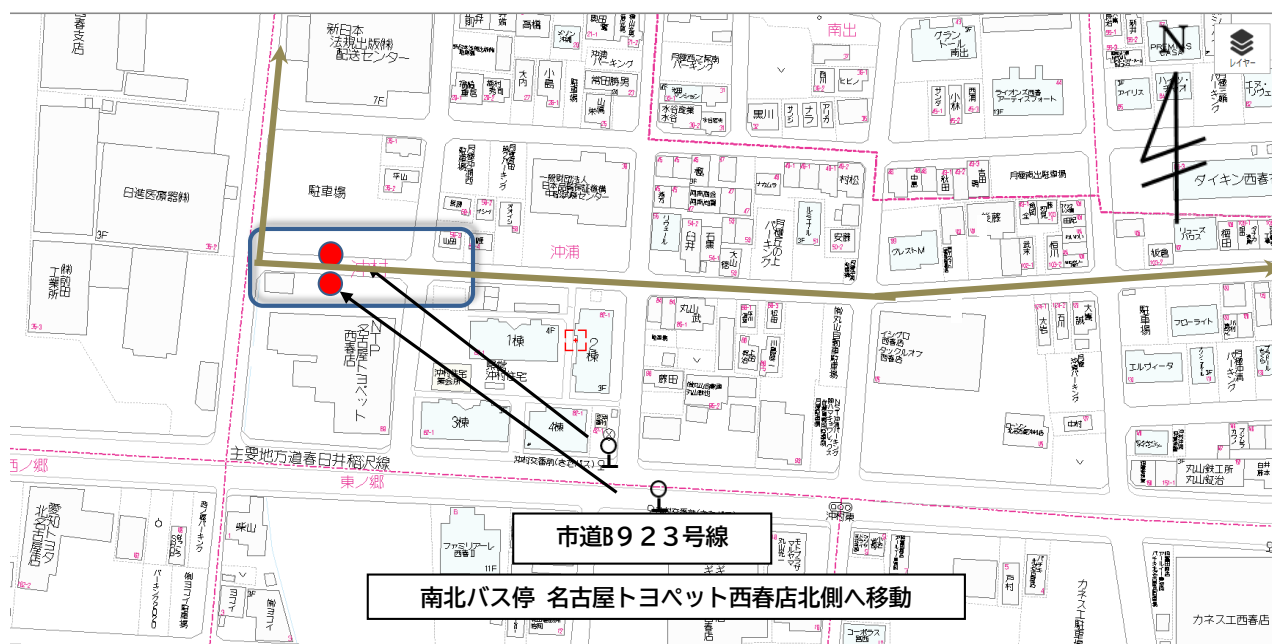
- ・ 本日の会議を経て、道路管理者に占用手続きを行い、地域住民への事前周知を行います。
- ・ この移設により、委託業者より中部運輸局愛知運輸支局に事業計画変更届出を提出します。

移設予定先
西之保清水田 15番地先

写真手前が東



停留所位置変更等（移設等予定時期／本年7月27日）



朝・夕便③中之郷線

沖村沖浦（北側バス停）
沖村沖浦（南側バス停）

昼便⑩南部線

東行き 移設後の経緯度 (136.5148662 35.1418923)
西行き 移設後の経緯度 (136.5148577 35.1419161)

- ・本日の会議を経て、道路管理者に占用手続きを行い、地域住民への事前周知を行います。
- ・この移設により、委託業者より中部運輸局愛知運輸支局に事業計画変更届出を提出します。

写真手前が東

移設予定先
沖村沖浦 6 9 番地先

写真手前が西

路上駐車対策の柵は撤去



停留所位置変更等（移設等予定時期／本年7月27日）



北野天神（北側バス停）

東行き 移設後の経緯度（136.5122195 35.1455351）

- ・本日の会議を経て、道路管理者に占用手続きを行い、地域住民への事前周知を行います。
- ・この移設により、委託業者より中部運輸局愛知運輸支局に事業計画変更届出を提出します。

移設予定先
北野天神141番地先



停留所位置変更等（移設等予定時期／本年7月27日）



朝・夕便③中之郷線

中之郷南

西行き 移設後の経緯度 (136.5045791 35.1415984)

- ・本日の会議を経て、道路管理者に占用手続きを行い、地域住民への事前周知を行います。
- ・この移設により、委託業者より中部運輸局愛知運輸支局に事業計画変更届出を提出します。

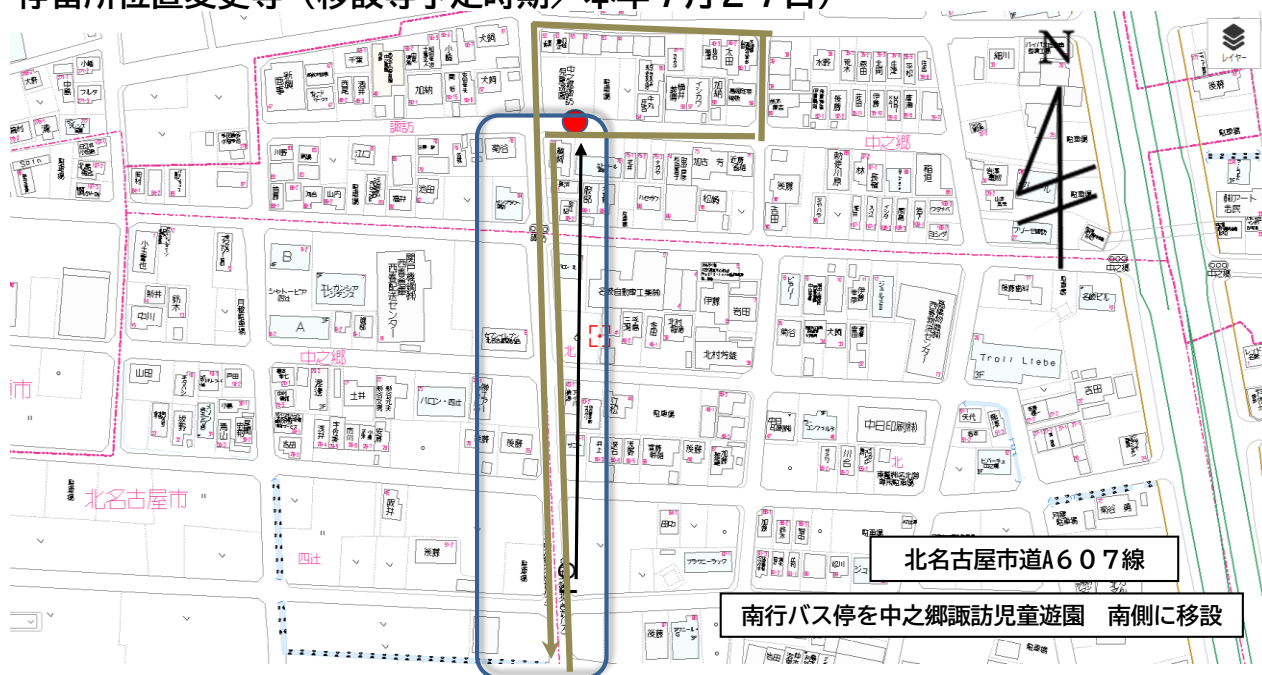
中之郷南 西行き

移設予定先
中之郷南 181番地先

写真手前が東



停留所位置変更等（移設等予定時期／本年7月27日）



朝・夕便③中之郷線

昼便⑦西部線

中之郷諏訪

東行き 移設後の経緯度 (136.5042485 35.1439389)

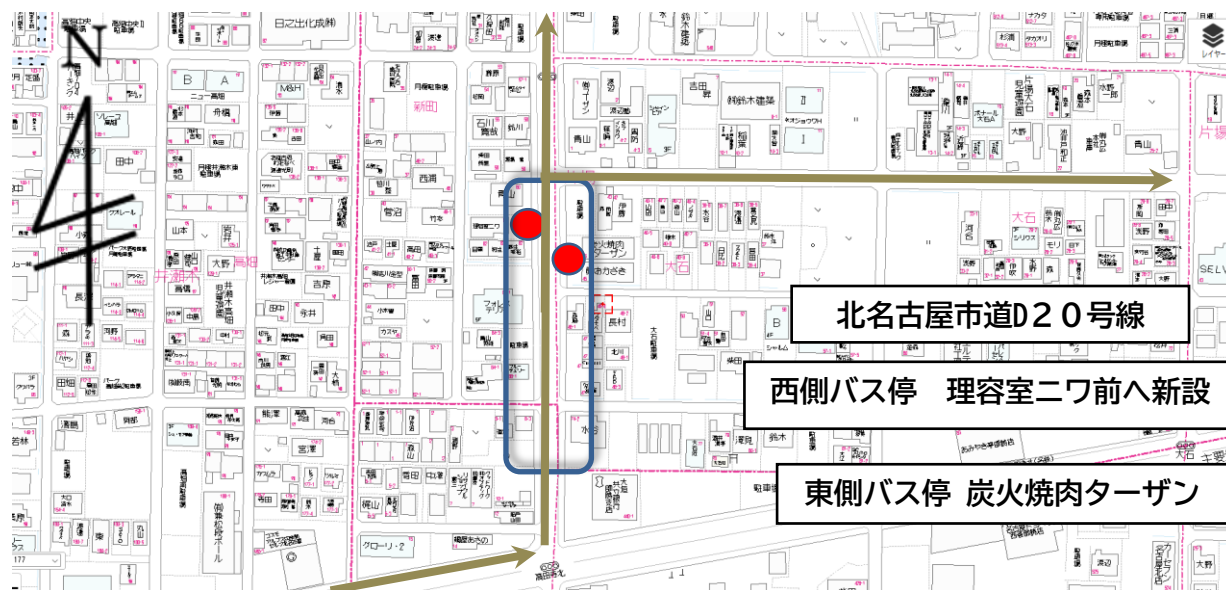
- ・本日の会議を経て、道路管理者に占用手続きを行い、地域住民への事前周知を行います。
- ・この移設により、委託業者より中部運輸局愛知運輸支局に事業計画変更届出を提出します。

移設予定先
中之郷諏訪77番地先

写真手前が西



停留所位置変更等（移設等予定時期／本年7月27日）



北名古屋市道D20号線

西側バス停 理容室ニワ前へ新設

東側バス停 炭火焼肉ターザン

朝・夕便④六ツ師線

昼便⑨東部線

片場大石（西側バス停） 北行き 新設後の経緯度（136.5335703 35.1426417）
 片場大石（東側バス停） 南行き 新設後の経緯度（136.5336182 35.1426110）

- ・ 本日の会議を経て、道路管理者に占用手続きを行い、地域住民への事前周知を行います。
- ・ この移設により、委託業者より中部運輸局愛知運輸支局に事業計画変更届出を提出します。

新設予定先
片場大石 4 5 番地先

写真手前が南



停留所位置変更等（移設等予定時期／本年7月27日）



朝・夕便④六ツ師線

昼便⑥北部線

片場天王森西（西側バス停）
片場天王森西（東側バス停）

北行き 移設後の経緯度（136.5353178 35.1433731）
南行き 移設後の経緯度（136.5353784 35.1433516）

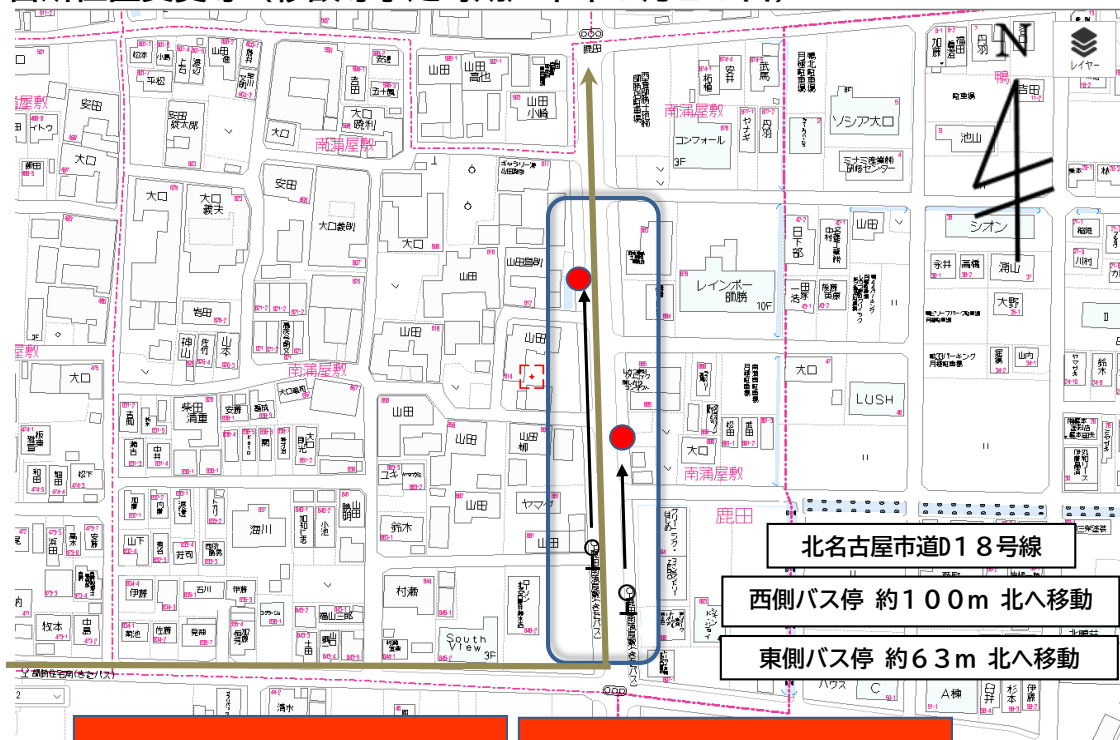
- ・本日の会議を経て、道路管理者に占用手続きを行い、地域住民への事前周知を行います。
- ・この移設により、委託業者より中部運輸局愛知運輸支局に事業計画変更届出を提出します。

移設予定先
片場天王森40番地1先

写真手前が南



停留所位置変更等（移設等予定時期／本年7月27日）



朝・夕便④六ツ師線

昼便⑨東部線

鹿田南蒲屋敷（西側バス停）
鹿田南蒲屋敷（東側バス停）

北行き 移設後の経緯度 (136.5310234 35.1430584)
南行き 移設後の経緯度 (136.5310877 35.1429615)

- ・本日の会議を経て、道路管理者に占用手続きを行い、地域住民への事前周知を行います。
- ・この移設により、委託業者より中部運輸局愛知運輸支局に事業計画変更届出を提出します。

鹿田南蒲屋敷（西側バス停）北行き

鹿田南蒲屋敷（東側バス停）南行き

移設予定先
鹿田南蒲屋敷 6 1 2 番地先

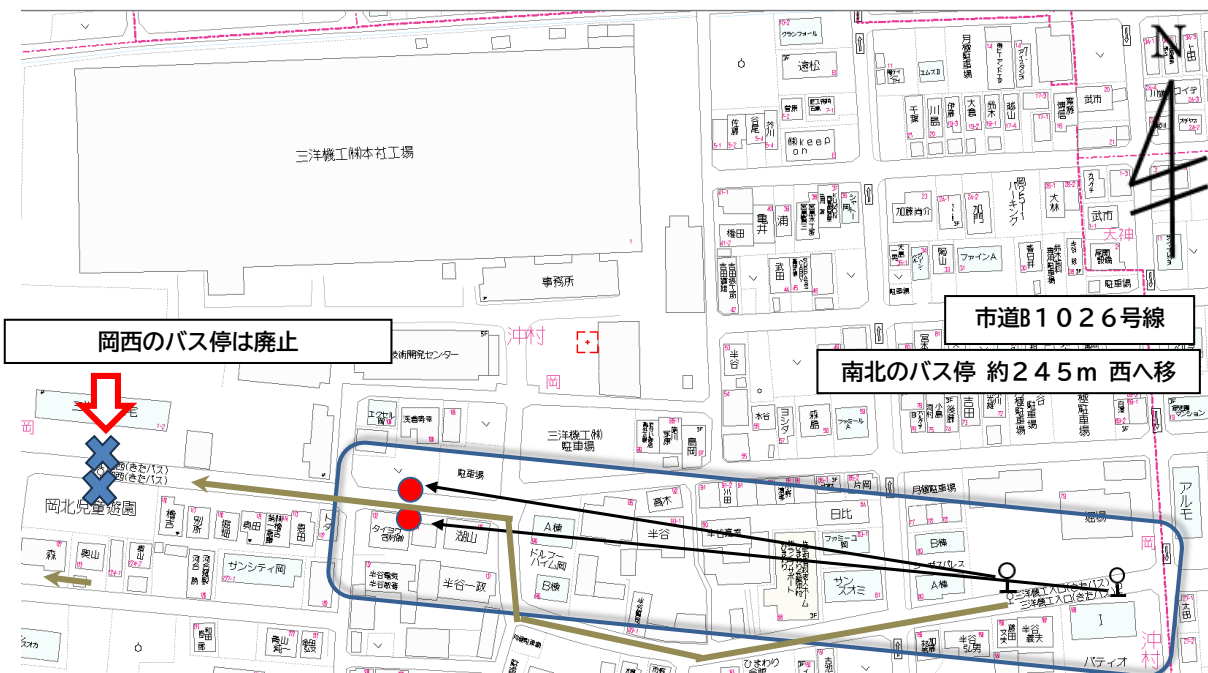
写真手前が北

移設予定先
鹿田南蒲屋敷 6 1 4 番地先

写真手前が北



停留所位置変更等（移設等予定時期／本年7月27日）



朝・夕便⑤二子・沖村線

昼便⑩南部線

沖村岡（北側バス停）
沖村岡（南側バス停）

東行き 移設後の経緯度 (136.521978 35.1346661)
西行き 移設後の経緯度 (136.521893 35.1346467)

- ・本日の会議を経て、道路管理者に占有手続きを行い、地域住民への事前周知を行います。
- ・この移設により、委託業者より中部運輸局愛知運輸支局に事業計画変更届出を提出します。

移設予定先
沖村岡133番地先



停留所位置変更等（移設等予定時期／本年7月27日）




沖村天花寺（東側バス停）
 沖村天花寺（西側バス停）

南行き 移設後の経緯度 (136.523266 35.1413217)
 北行き 移設後の経緯度 (136.522965 35.1413392)

- ・本日の会議を経て、道路管理者に占用手続きを行い、地域住民への事前周知を行います。
- ・この移設により、委託業者より中部運輸局愛知運輸支局に事業計画変更届出を提出します。

移設予定先
 沖村天花寺 101番地先



停留所位置変更等（移設等予定時期／本年7月27日）



朝・夕便⑤二子・沖村線

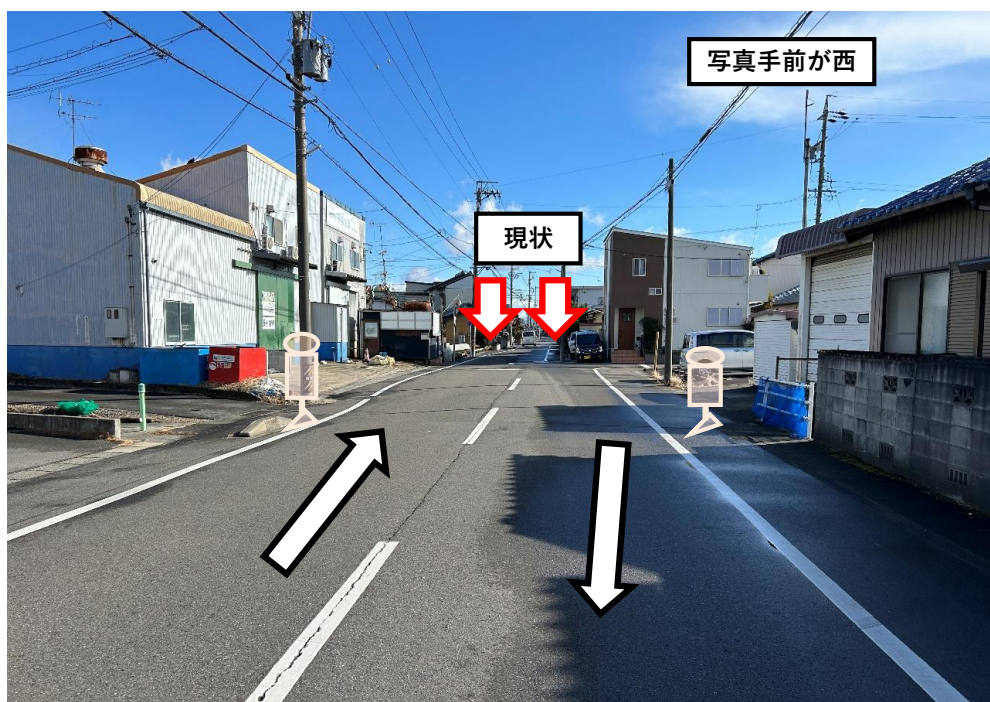
昼便⑩南部線

沖村東ノ郷（北側バス停）
沖村東ノ郷（南側バス停）

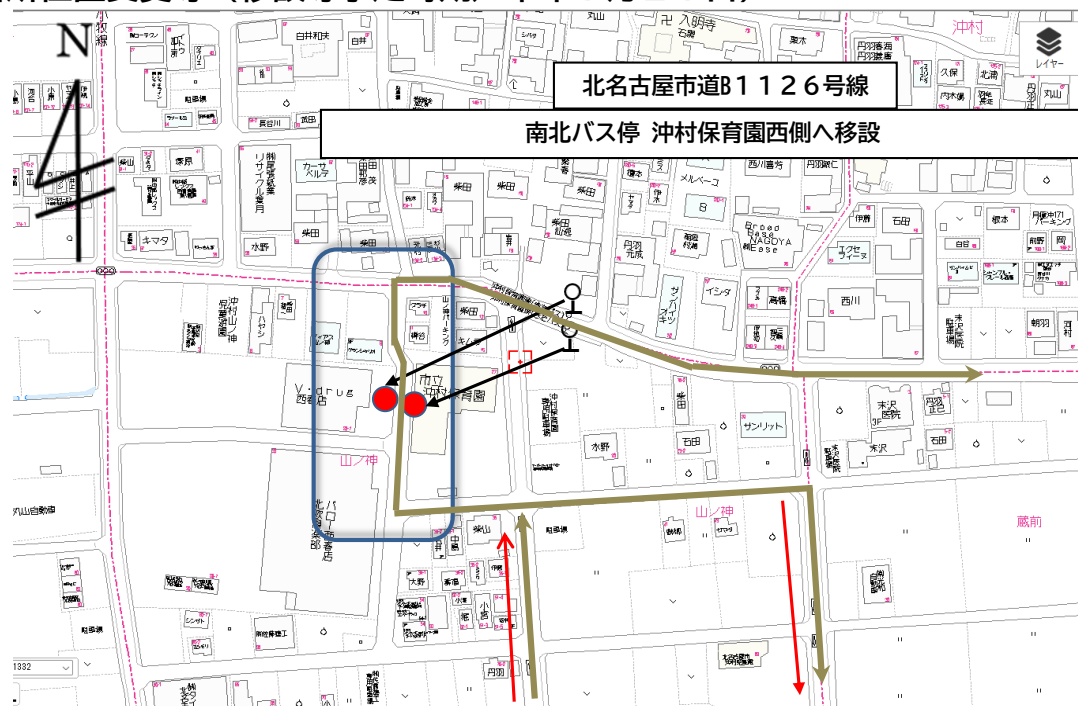
東行き 移設後の経緯度 (136.5154192 35.144197)
西行き 移設後の経緯度 (136.5153690 35.143873)

- ・本日の会議を経て、道路管理者に占用手続きを行い、地域住民への事前周知を行います。
- ・この移設により、委託業者より中部運輸局愛知運輸支局に事業計画変更届出を提出します。

移設予定先
沖村東ノ郷193番地先



停留所位置変更等（移設等予定時期／本年7月27日）



朝・夕便⑤二子・沖村線

昼便⑩南部線

沖村山ノ神（西側バス停）
沖村山ノ神（東側バス停）

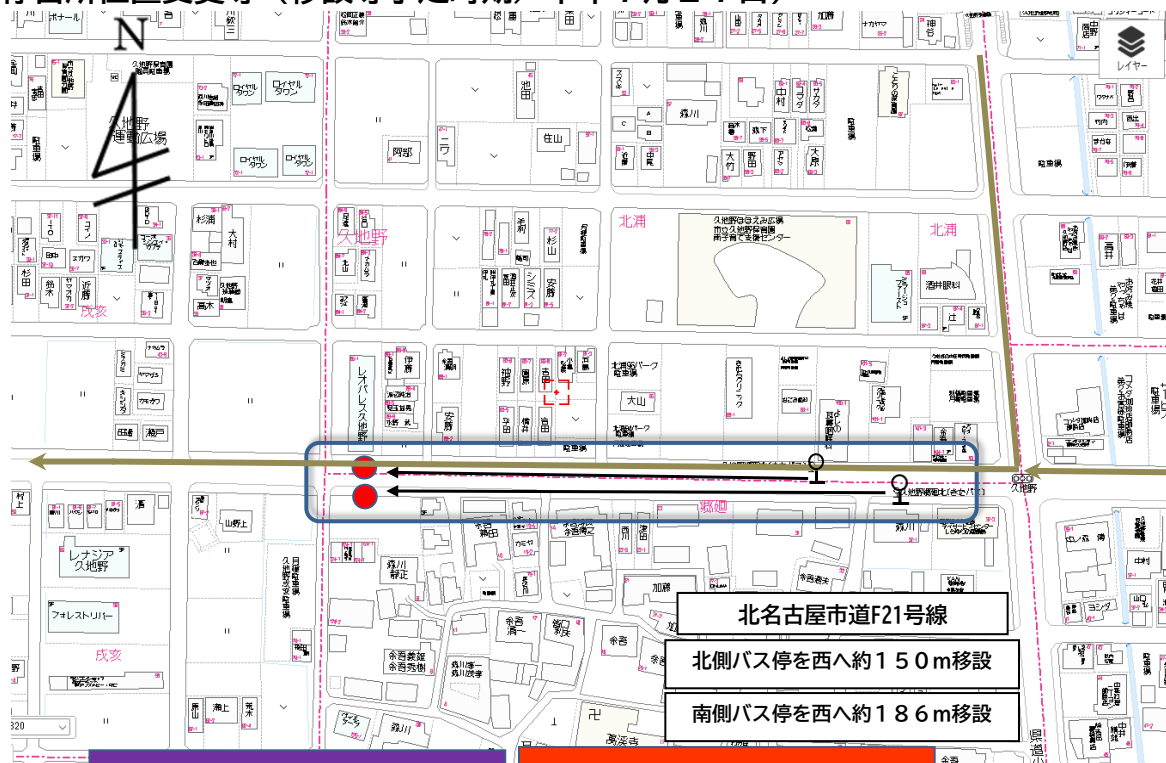
北行き 移設後の経緯度 (136.5148243 35.1419141)
南行き 移設後の経緯度 (136.5148775 35.1418918)

- ・本日の会議を経て、道路管理者に占用手続きを行い、地域住民への事前周知を行います。
- ・この移設により、委託業者より中部運輸局愛知運輸支局に事業計画変更届出を提出します。

移設予定先
沖村山ノ神27番地先



停留所位置変更等（移設等予定時期／本年7月27日）



朝・夕便⑤二子・沖村線

昼便⑨東部線

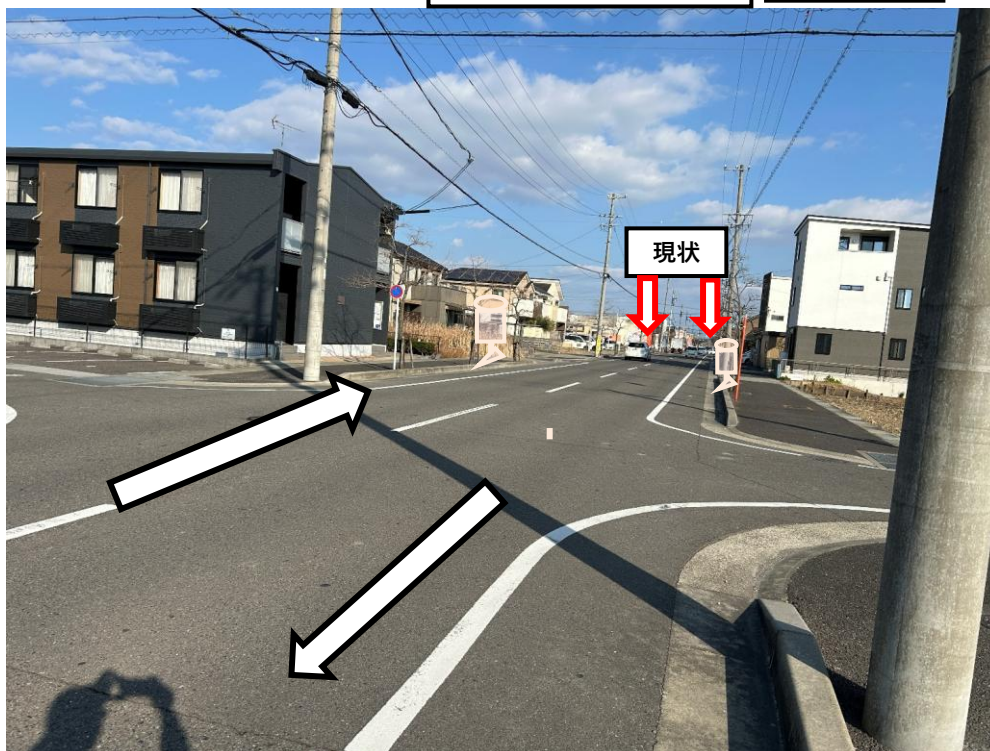
久地野北浦（北側バス停）
久地野北浦（南側バス停）

東行き 移設後の経緯度 (136.5348348 35.141074)
西行き 移設後の経緯度 (136.5348171 35.141134)

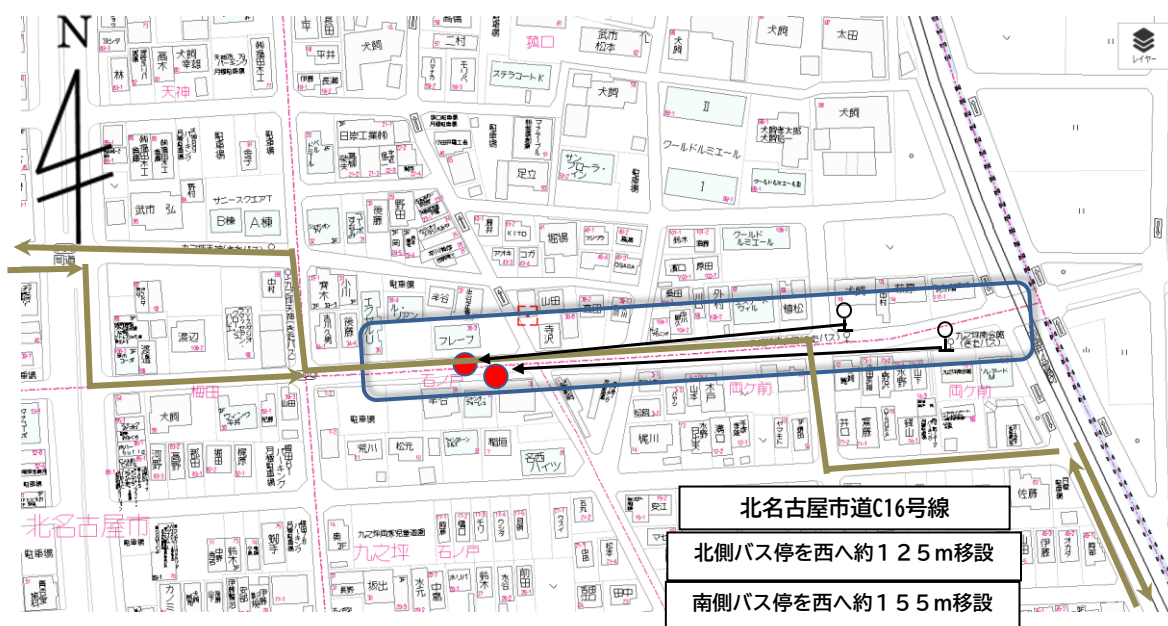
- ・本日の会議を経て、道路管理者に占用手続きを行い、地域住民への事前周知を行います。
- ・この移設により、委託業者より中部運輸局愛知運輸支局に事業計画変更届出を提出します。

移設予定先
久地野北浦86番地1先

写真手前が東



停留所位置変更等（移設等予定時期／本年7月27日）



朝・夕便⑤二子・沖村線

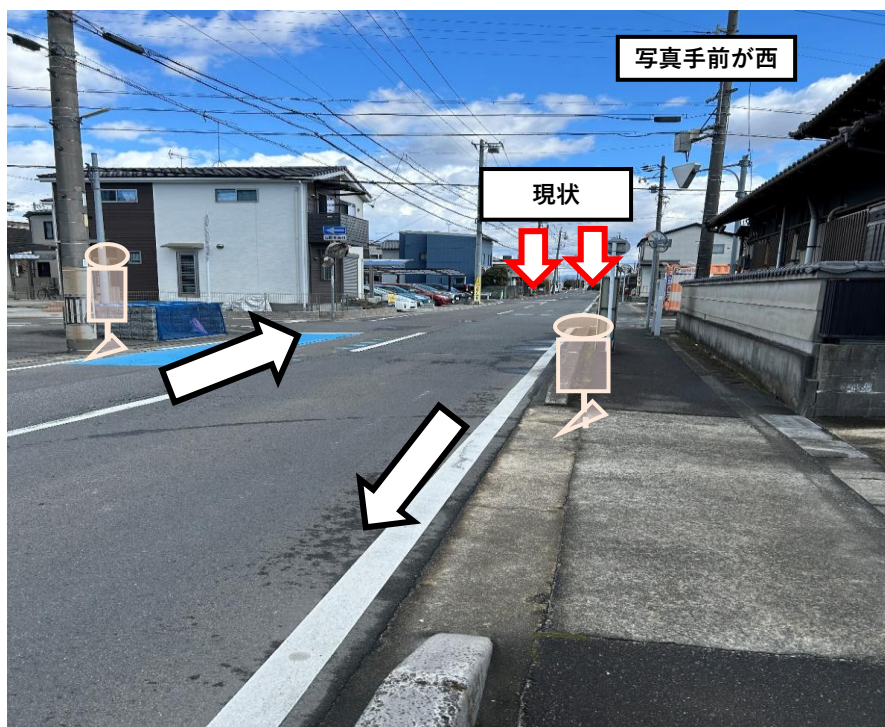
九之坪菰口（北側バス停）
九之坪菰口（南側バス停）

昼便⑩南部線

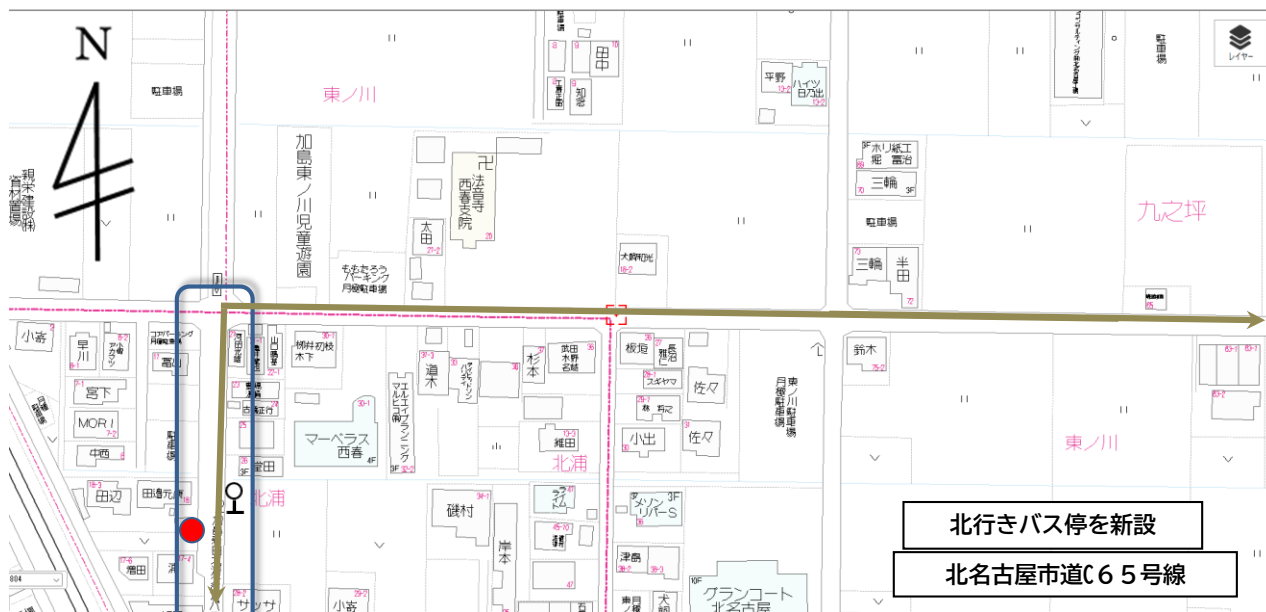
東行き 移設後の経緯度 (136.5220986 35.1344558)
西行き 移設後の経緯度 (136.5221125 35.1344367)

- ・本日の会議を経て、道路管理者に占用手続きを行い、地域住民への事前周知を行います。
- ・この移設により、委託業者より中部運輸局愛知運輸支局に事業計画変更届出を提出します。

移設予定先
九之坪菰口36番地13



停留所位置変更等（移設等予定時期／本年7月27日）



朝・夕便⑤二子・沖村線
加島新田北浦（西側バス停）

昼便⑩南部線

北行き 新設後の経緯度 (136.5237671 35.1332827)

- ・本日の会議を経て、道路管理者に占有手続きを行い、地域住民への事前周知を行います。
- ・この移設により、委託業者より中部運輸局愛知運輸支局に事業計画変更届出を提出します。



停留所位置変更等（移設等予定時期／本年7月27日）



片場天王森（西側バス停）
片場天王森（東側バス停）

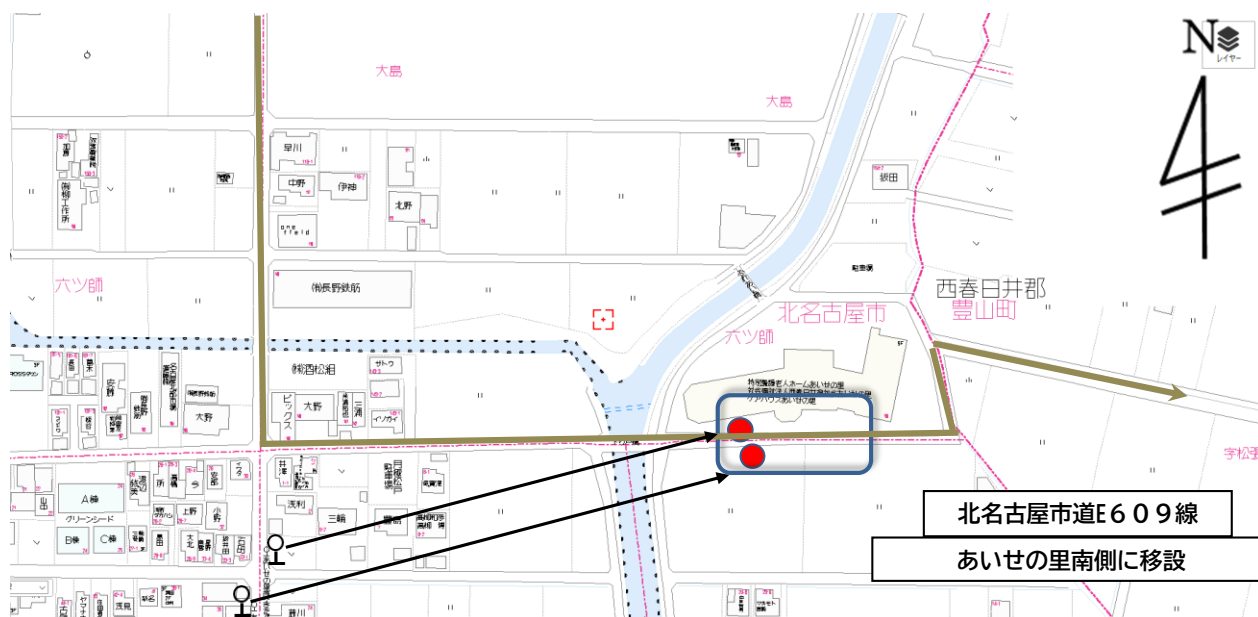
北行き 移設後の経緯度 (136.545574 35.1437107)
南行き 移設後の経緯度 (136.545886 35.1437067)

- ・本日の会議を経て、道路管理者に占有手続きを行い、地域住民への事前周知を行います。
- ・この移設により、委託業者より中部運輸局愛知運輸支局に事業計画変更届出を提出します。

移設予定先
片場天王森 6 5 番地 2 先



停留所位置変更等（移設等予定時期／本年7月27日）



昼便⑨東部線

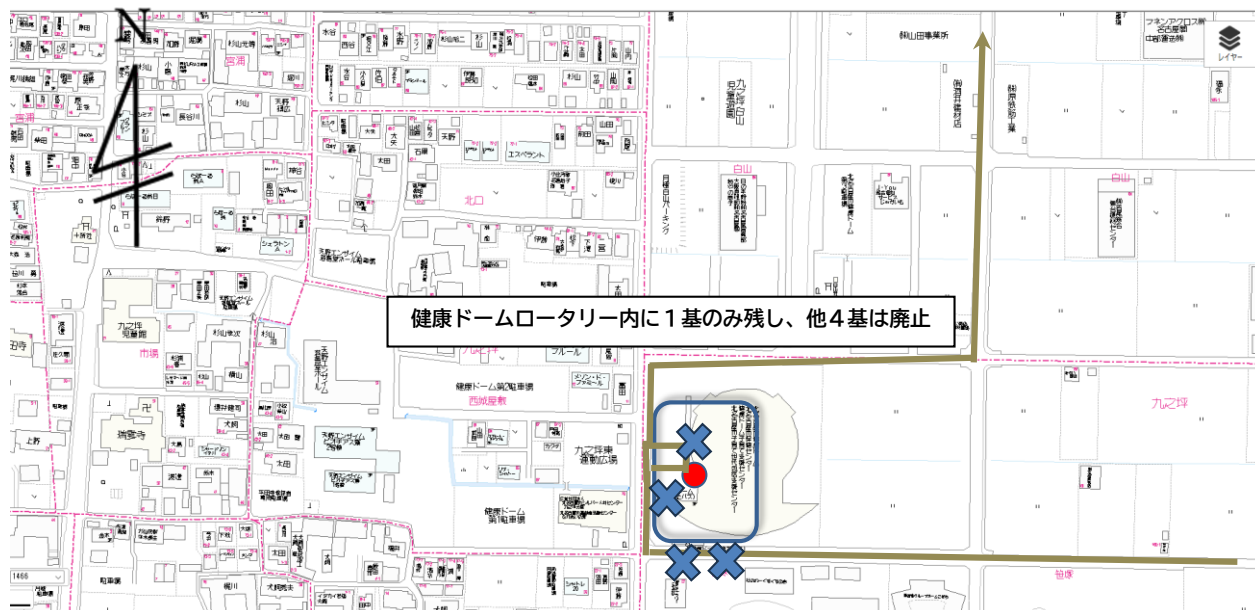
六ツ師大島(南側バス停)
六ツ師大島(北側バス停)

西行き 移設後の経緯度 (136.5413181 35.1455550)
東行き 移設後の経緯度 (136.5413061 35.1455370)

- ・本日の会議を経て、道路管理者に占用手続きを行い、地域住民への事前周知を行います。
- ・この移設により、委託業者より中部運輸局愛知運輸支局に事業計画変更届出を提出します。



停留所位置変更等（移設等予定時期／本年7月27日）



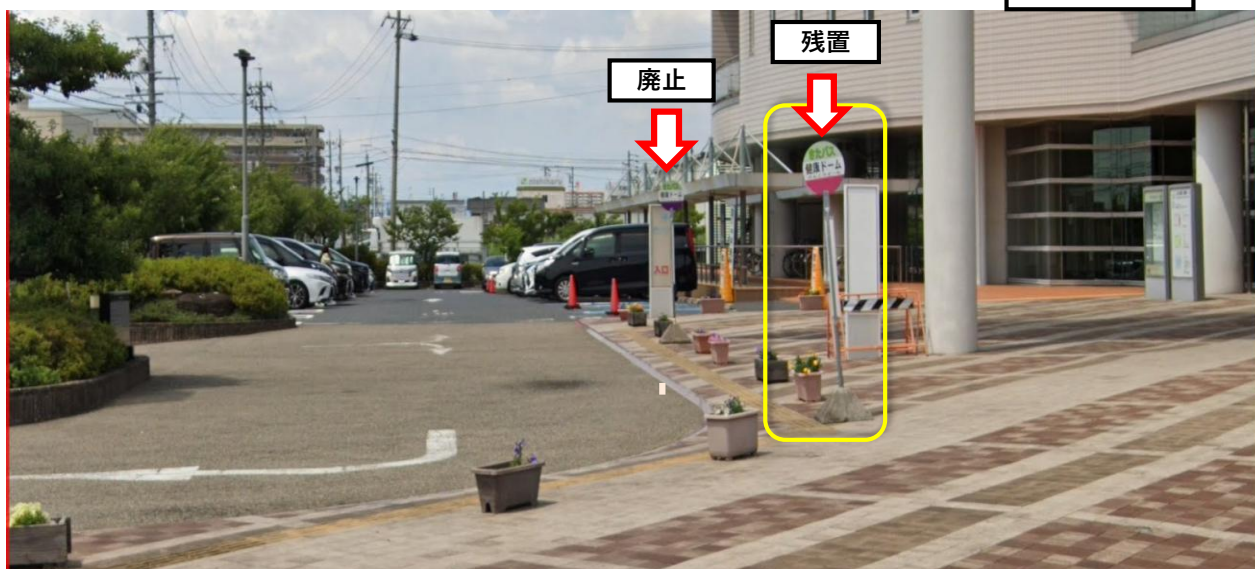
昼便⑩南部線

九之坪笹塚（健康ドーム内バス停）

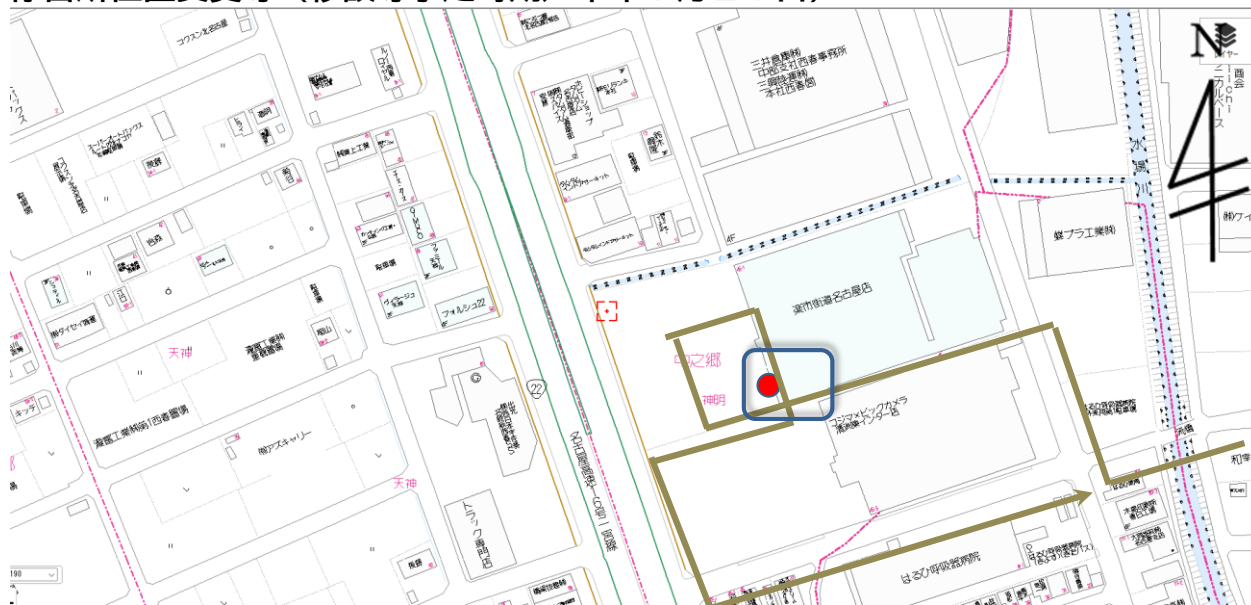
経緯度（136.5239102 35.146349）

- ・本日の会議を経て、道路管理者に占用手続きを行い、地域住民への事前周知を行います。
- ・この移設により、委託業者より中部運輸局愛知運輸支局に事業計画変更届出を提出します。

写真手前が南



停留所位置変更等（移設等予定時期／本年7月27日）



⑩昼便 南部線

ドン・キホーテ楽市街道名古屋店敷地内西側に新設

中之郷神明（ドン・キホーテ楽市街道名古屋店敷地内）西行き 移設後の経緯度（136.515063 35.1410978）

- ・本日の会議を経て、道路管理者に占用手続きを行い、地域住民への事前周知を行います。
- ・この移設により、委託業者より中部運輸局愛知運輸支局に事業計画変更届出を提出します。

移設予定先
中之郷神明45番地1先

写真手前が西



北名古屋市内循環バスの事業計画の変更について (事業計画路線網図)

R8. 4. 23 現在

新設・既設・廃止路線

1:20,000 地形図

