1：2，５００

北名古屋市都市計画基本図 －６

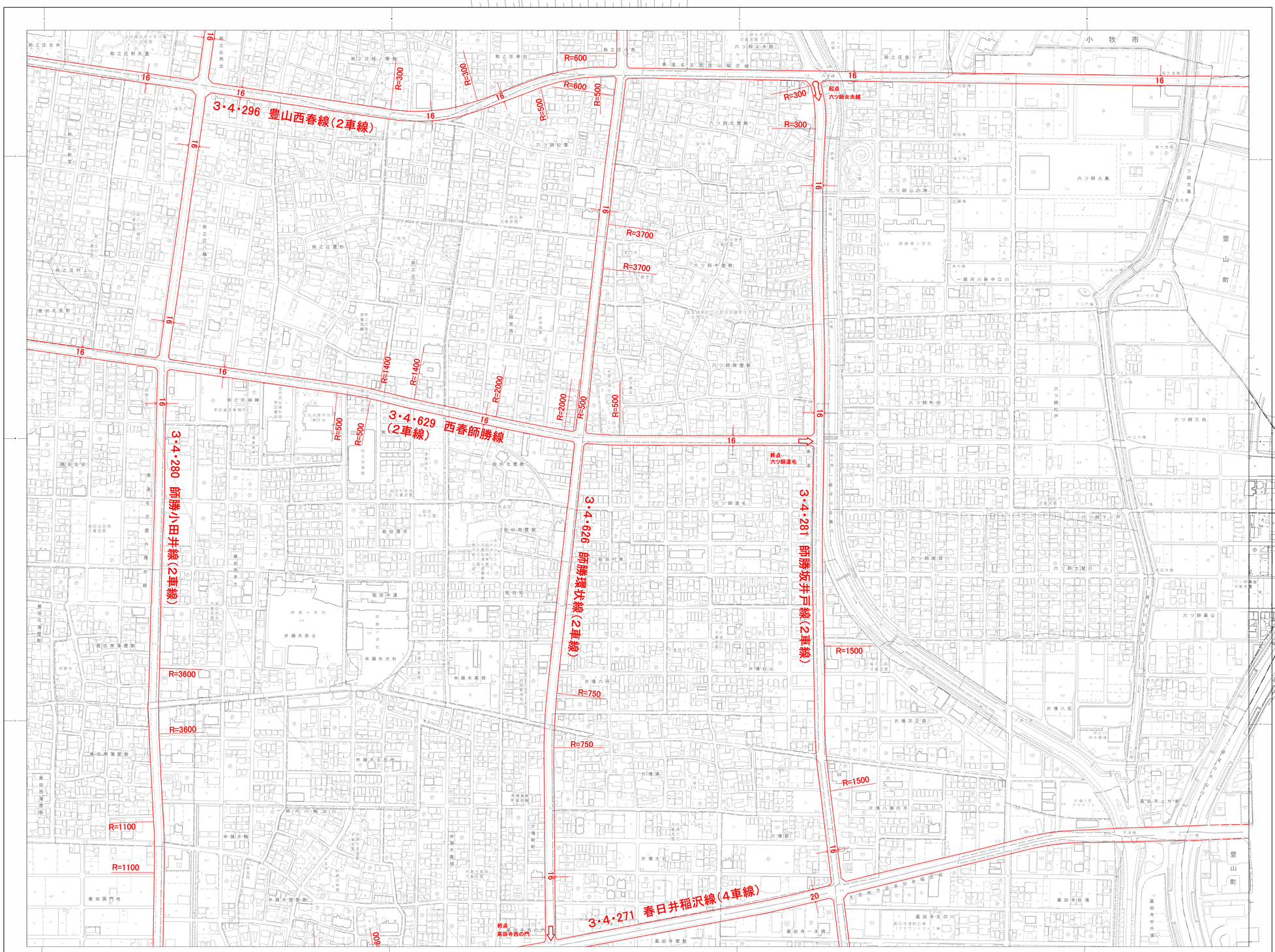

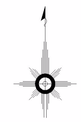

記号

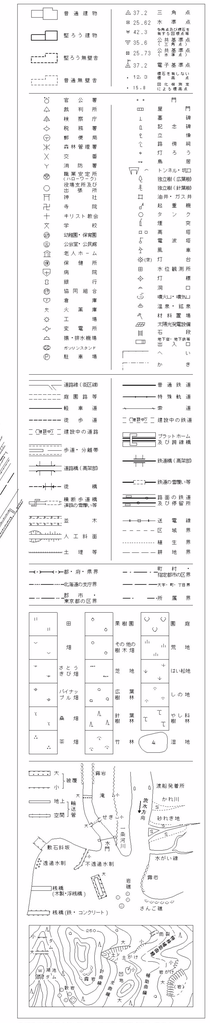

座標系は平成14年国土交通省告示第9号の規定による第Ⅸ系（世界測地系）
投影は横メルカトル図法
図郭に表示してある座標値は十キロメートル単位
方眼は0.5キロメートル間隔
高さの基準は東京湾の平均海面
等高線の間隔は2メートル
平面直角座標値は、世界測地系に対応

平成　２年測量
平成　７年修正
平成１２年修正
平成１７年修正
平成２２年修正
平成２７年修正
令和　２年修正

１．令和　２年　８月撮影
２．令和　２年１０月現地調査
３．令和　３年　３月調図
４．数値図化編集システムにより作成

（１）令和 元年度 小牧市都市計画基本図を使用
（この測量成果は、小牧市長の承認を得て、令和元年度作成の１：２，５００都市計画基本図を使用して得たものである。
（承認番号 ２９都計第４６２号）。）
（２）平成２７年度 豊山町都市計画基本図を使用
（この地図は、豊山町長の承認を得て、同町作成の都市計画図を使用したものです。
（承認番号：２農産業２６５号）

1:2,500
0 50 100 200 300 400 500m

この測量成果は、国土地理院長の承認を得て同院所管の測量成果を使用して得たものである。（承認番号）令 ２ 部公 第６１号

計画機関　北名古屋市

作業機関　玉野総合コンサルタント株式会社